RADA
GMINY DYDNIA
woj. podkarpackie

Załącznik Nr 1 do
Uchwały Rady Gminy Dydnia
Nr XXVIII/214/2013
z dnia 28.05.2013 r.

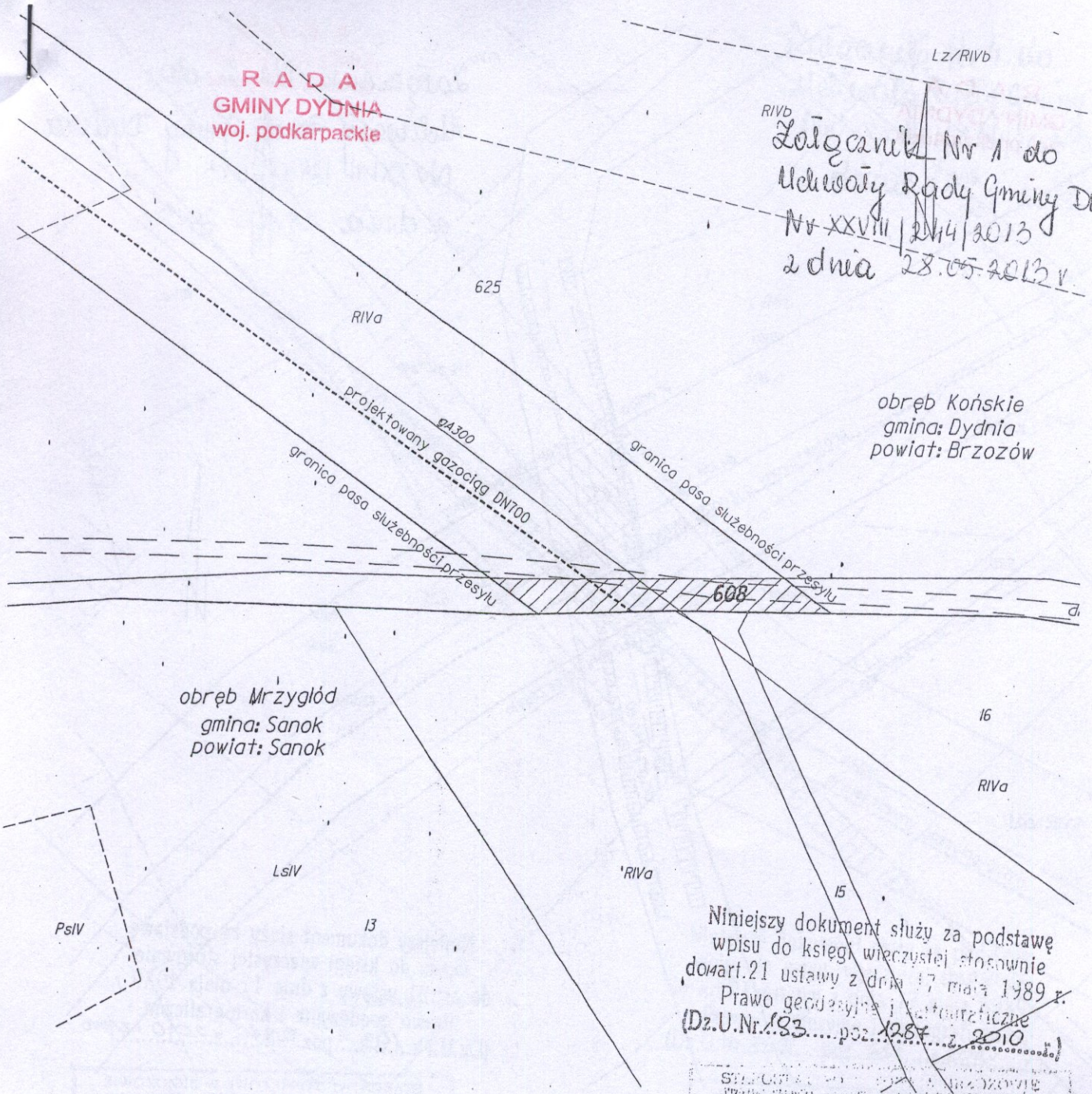

Niniejszy dokument służy za podstawę wpisu do księgi wieczystej stosownie do art.21 ustawy z dnia 17 maja 1989 r. Prawo geodezyjne i kartograficzne (Dz.U.Nr.193 poz.1287 z 2010 r.)

STAROSTA BRZOZOWSKI
Wydział Geodezji, Kartografii i Nieruchomości
POWIATOWY OŚRODEK DOKUMENTACJI GEODEZYJNEJ I KARTOGRAFICZNEJ

Na podstawie art.40 ust.2 pkt.3 ustawy z dnia 17 maja 1989 r. - Prawo geodezyjne i kartograficzne (Dz. U. Nr 30 poz. 163, z późniejszymi zmianami) niniejszy dokument został przyjęty do państwowego zasobu geodezyjnego i kartograficznego i stanowi własność Skarbu Państwa

Dokument wpisano do ewidencji zasobu powiatowego w dniu ..... nr ewidencyjny 4142-5/2012

Brzozów .....

(data) (imię, nazwisko, stanowisko, podpis osoby służbowo wyznaczonej)

inż. Lucyna Pilak
Kierownik Powiatowego Ośrodka Dokumentacji Geodezyjnej i Kartograficznej w Wydziale Geodezji, Kartografii, Katastru i Nieruchomości

Powierzchnia obszaru odległości podstawowej o szerokości 30 m gazociągu wysokiego ciśnienia DN 300	0.0280 ha
Powierzchnia obszaru strefy kontrolowanej o szerokości 12 m gazociągu wysokiego ciśnienia DN 700	0.0113 ha
Powierzchnia pasa obejmującego służebność przesyłu	0.0280 ha

PRZEWODNICZĄCY
Rady Gminy
mgr Piotr Szul

Województwo: podkarpackie Powiat: brzozowski Jednostka ewidencyjna: Dydnia [180203_2] Obręb ewidencyjny: Końskie [0010]	**MAPA USTALENIA SŁUŻEBNOŚCI PRZESYŁU** DLA GAZOCIĄGÓW WYSOKIEGO CIŚNIENIA DN 300 i DN 700 HERMANOWICE – STRACHOCINA	Wykonawca: FIRMA GEODEZYJNA S.C. ul. Lwowska 7 38-400 KROSNO
Działka Nr: 608 KW: KS1R/00035941/6	SKALA 1:1000	mgr inż. Piotr Paradysz GEODETA Zezw. MGPiB Nr 9011

RADA
GMINY DYDNIA
woj. podkarpackie

Załącznik Nr 2 do Uchwały Rady Gminy Dydnia Nr XXVIII/244/2013 z dnia 28.05.2013 r.

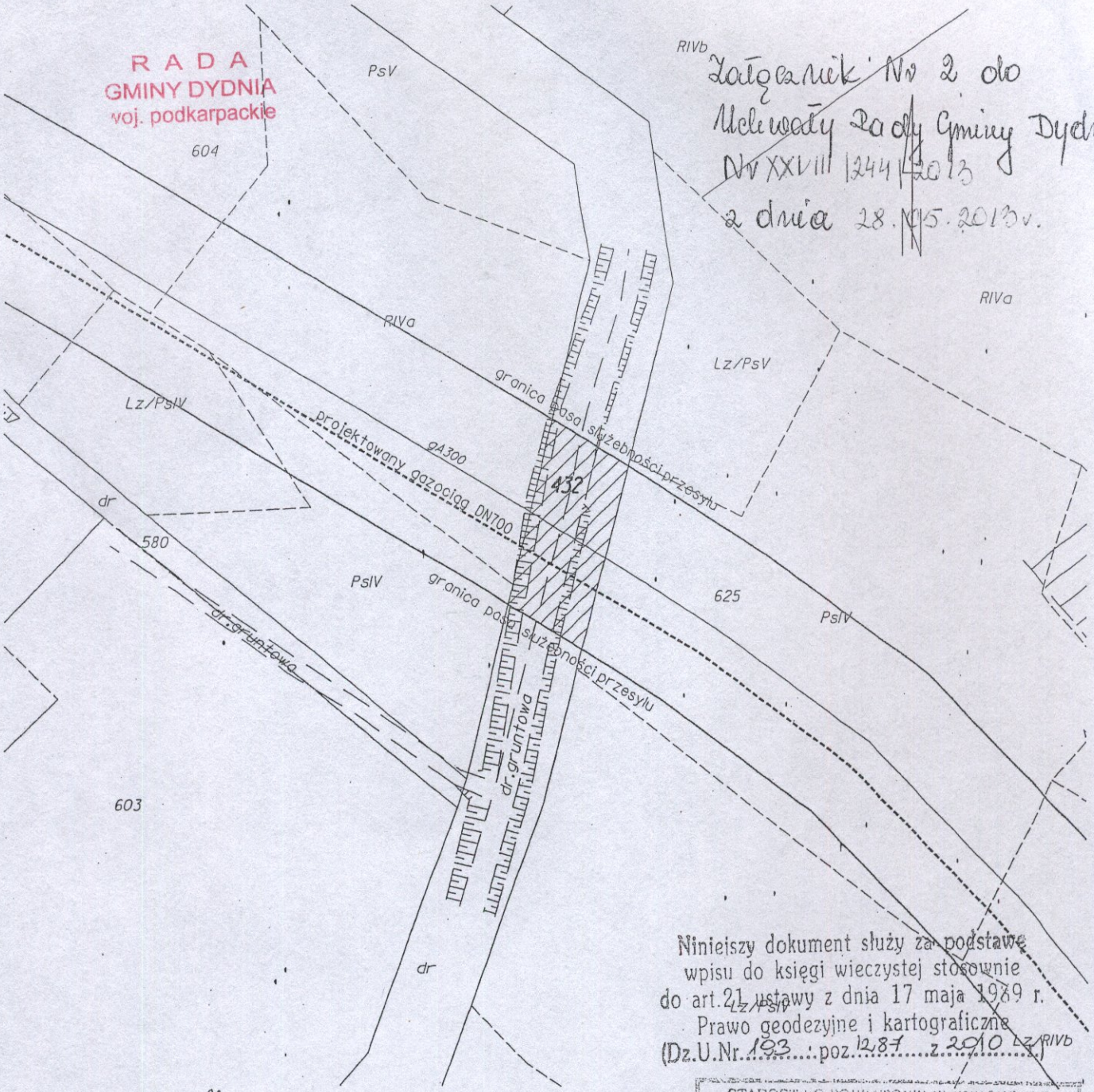

Niniejszy dokument służy za podstawę wpisu do księgi wieczystej stosownie do art. 21 ustawy z dnia 17 maja 1989 r. Prawo geodezyjne i kartograficzne (Dz.U.Nr. 193 poz. 1287 z 2010 r.)

STAROSTWO POWIATOWE W BRZOZOWIE
WYDZIAŁ GEODEZJI, KARTOGRAFII, KATASTRU I NIERUCHOMOŚCI
POWIATOWY OŚRODEK DOKUMENTACJI GEODEZYJNEJ I KARTOGRAFICZNEJ

Na podstawie art. 40 ust. 2 i ust. 3 ustawy z dnia 17 maja 1989 r. - Prawo geodezyjne i kartograficzne (Dz. U. Nr 30, poz. 163, z późniejszymi zmianami) niniejszy dokument został przyjęty do państwowego zasobu geodezyjnego i kartograficznego i stanowi własność Skarbu Państwa.

Dokument wpisano do ewidencji zasobu powiatowego w dniu 2012-07-02 nr ewidencyjny 2142-5/2012

Brzozów 2012-07-02 (data)

p. STAROSTY
mgr Iwona Pilak
(imię i nazwisko, pomis stanowisko w zasobie powiatowego Ośrodka Dokumentacji Geodezyjnej i Kartograficznej w Wydziale Geod. Kartografii, Katastru i Nieruchomości)

Powierzchnia obszaru odległości podstawowej o szerokości 30 m gazociągu wysokiego ciśnienia DN 300	0.0436 ha
Powierzchnia obszaru strefy kontrolowanej o szerokości 12 m gazociągu wysokiego ciśnienia DN 700	0.0173 ha
Powierzchnia pasa obejmującego służebność przesyłu	0.0436 ha

PRZEWODNICZĄCY
Rady Gminy
mgr Piotr Szul

Województwo: podkarpackie Powiat: brzozowski Jednostka ewidencyjna: Dydnia [180203_2] Obręb ewidencyjny: Końskie [0010]	**MAPA USTALENIA SŁUŻEBNOŚCI PRZESYŁU** DLA GAZOCIĄGÓW WYSOKIEGO CIŚNIENIA DN 300 i DN 700 HERMANOWICE – STRACHOCINA	*Wykonawca:* FIRMA GEODEZYJNA S.C. ul. Lwowska 7 38-400 KROSNO
Działka Nr: **432** KW: KS1P/00035041/6	SKALA 1:1000	*mgr inż. Piotr Paradysz* GEODETA Zezw. MGPiB Nr 9011

RADA
GMINY DYDNIA
woj. podkarpackie

Załącznik Nr 4 do Uchwały Rady Gminy Dydnia Nr XXVIII/244/2013 z dnia 28.05.2013 r.

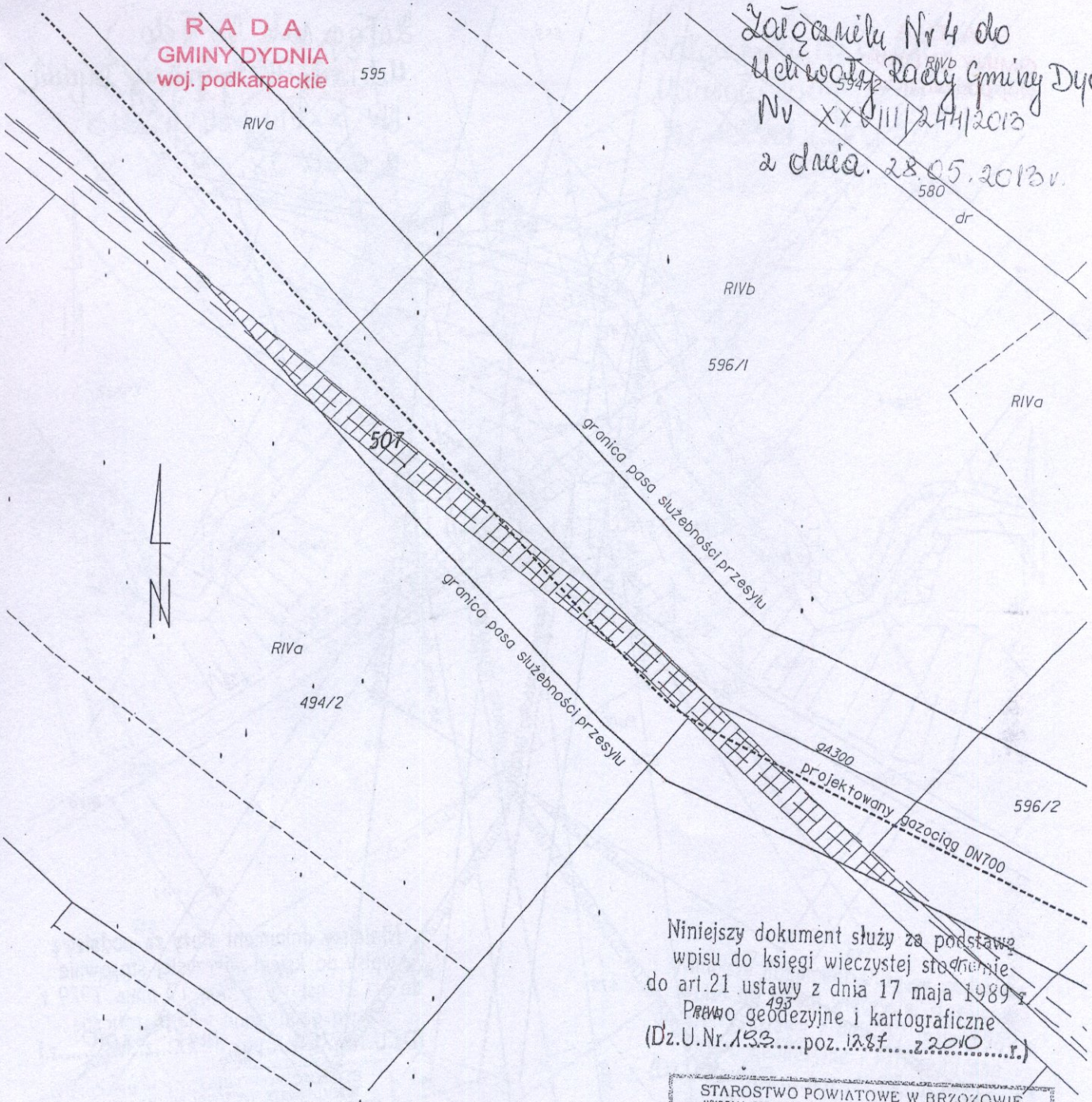

Niniejszy dokument służy za podstawę wpisu do księgi wieczystej stosownie do art.21 ustawy z dnia 17 maja 1989 r. Prawo geodezyjne i kartograficzne (Dz.U.Nr.153 poz.1267 z 2010 r.)

STAROSTWO POWIATOWE W BRZOZOWIE
WYDZIAŁ GEODEZJI, KARTOGRAFII, KATASTRU I NIERUCHOMOŚCI
POWIATOWY OŚRODEK DOKUMENTACJI GEODEZYJNEJ I KARTOGRAFICZNEJ

Na podstawie art.40 ust.2 i ust.3 ustawy z dnia 17 maja 1989 r. - Prawo geodezyjne i kartograficzne (Dz. U. Nr 30, poz. 163, z późniejszymi zmianami) niniejszy dokument został przyjęty do państwowego zasobu geodezyjnego i kartograficznego i stanowi własność Skarbu Państwa.

Dokument wpisano do ewidencji zasobu powiatowego w dniu ..... nr ewidencyjny 4142-5/2012

Brzozów ..... (data)

STAROSTY
(imię i nazwisko, podpis, stanowisko służbowe osoby upoważnionej)
inż. [illegible]
Kierownik Powiatowego Ośrodka Dokumentacji Geodezyjnej i Kartograficznej w Wydziale Geodezji, Kartografii, Katastru i Nieruchomości

Powierzchnia obszaru odległości podstawowej o szerokości 30 m gazociągu wysokiego ciśnienia DN 300	0.0683 ha
Powierzchnia obszaru strefy kontrolowanej o szerokości 12 m gazociągu wysokiego ciśnienia DN 700	0.0492 ha
Powierzchnia pasa obejmującego służebność przesyłu	0.0683 ha

PRZEWODNICZĄCY
Rady Gminy
mgr Piotr Szul

Województwo: podkarpackie Powiat: brzozowski Jednostka ewidencyjna: Dydnia [180203_2] Obręb ewidencyjny: Końskie [0010]	**MAPA USTALENIA SŁUŻEBNOŚCI PRZESYŁU** DLA GAZOCIĄGÓW WYSOKIEGO CIŚNIENIA DN 300 i DN 700 HERMANOWICE – STRACHOCINA	Wykonawca: FIRMA GEODEZYJNA S.C. ul. Lwowska 7 38-400 KROSNO
Działka Nr: **507**	SKALA 1:1000	mgr inż. Piotr Paradysz GEODETA Zezw. MGPiB Nr 9011

RADA
GMINY DYDNIA
woj. podkarpackie

Załącznik Nr 5 do
Uchwały Rady Gminy Dydnia
Nr XXVIII/244/2013
z dnia 28 czerwca 2013 r.

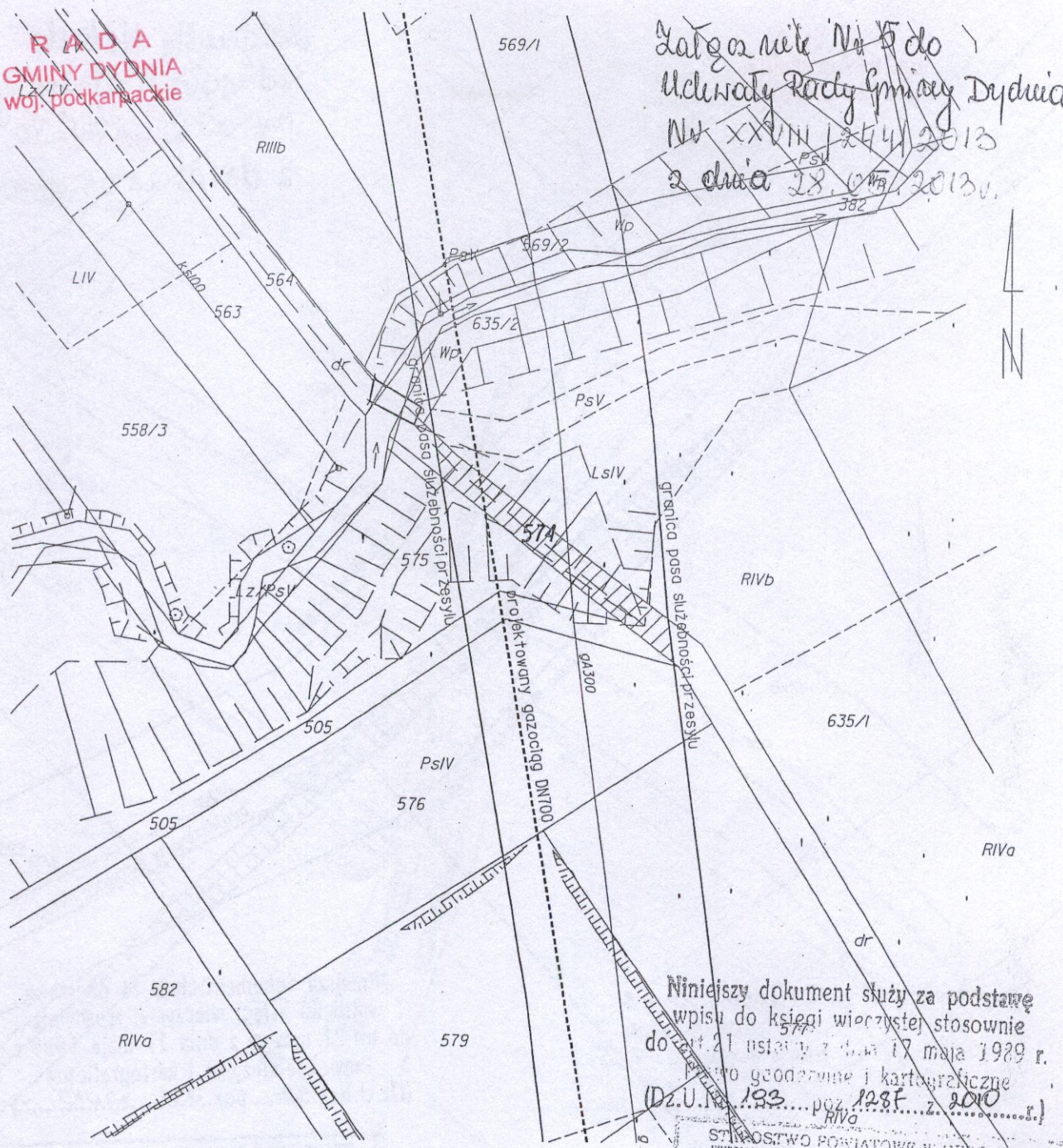

Niniejszy dokument służy za podstawę wpisu do księgi wieczystej stosownie do art.21 ustawy z dnia 17 maja 1989 r. Prawo geodezyjne i kartograficzne (Dz.U. Nr 193 poz. 1628 z 2010 r.)

STAROSTWO POWIATOWE w BRZOZOWIE
WYDZIAŁ GEODEZJI, KARTOGRAFII, KATASTRU i GEOLOGII
POWIATOWY OŚRODEK DOKUMENTACJI GEODEZYJNEJ i KARTOGRAFICZNEJ

Na podstawie art.40 ust.2 i ust.3 ustawy z dnia 17 maja 1989 r. - Prawo geodezyjne i kartograficzne (Dz. U. Nr 30, poz. 163, z późniejszymi zmianami niniejszy dokument został przyjęty do państwowego zasobu geodezyjnego i kartograficznego i stanowi własność Skarbu Państwa.

Dokument wpisano do ewidencji zasobu powiatowego w dniu ..... nr ewidencyjny 4142-5/2012

Brzozów ..... (data)

Z up. STAROSTY
(imię i nazwisko, podpis stanowisko służbowe)
inż. Józefa Gawełek
Kierownik Powiatowego Ośrodka Dokumentacji Geodezyjnej i Kartograficznej w Wydziale Geodezji, Kartografii, Katastru i Nieruchomości

Powierzchnia obszaru odległości podstawowej o szerokości 30 m gazociągu wysokiego ciśnienia DN 300	0.0188 ha
Powierzchnia obszaru strefy kontrolowanej o szerokości 12 m gazociągu wysokiego ciśnienia DN 700	0.0077 ha
Powierzchnia pasa obejmującego służebność przesyłu	0.0216 ha

PRZEWODNICZĄCY
Rady Gminy
mgr Piotr Szul

Województwo: podkarpackie Powiat: brzozowski Jednostka ewidencyjna: Dydnia [180203_2] Obręb ewidencyjny: Końskie [0010]	**MAPA USTALENIA** **SŁUŻEBNOŚCI PRZESYŁU** DLA GAZOCIĄGÓW WYSOKIEGO CIŚNIENIA DN 300 i DN 700 HERMANOWICE – STRACHOCINA	*Wykonawca:* FIRMA GEODEZYJNA S.C. ul. Lwowska 7 38-400 KROSNO
Działka Nr: **574** KW: **KS1B/00035941/6**	SKALA 1:1000	*mgr inż. Piotr Pargdysz* GEODETA Zezw. MGPiB Nr 9011

RADA
GMINY DYDNIA
woj. podkarpackie

Załącznik Nr 6 do Uchwały Rady Gminy Dydnia Nr XXVIII/244/2013 z dnia 28.05.2013 r.

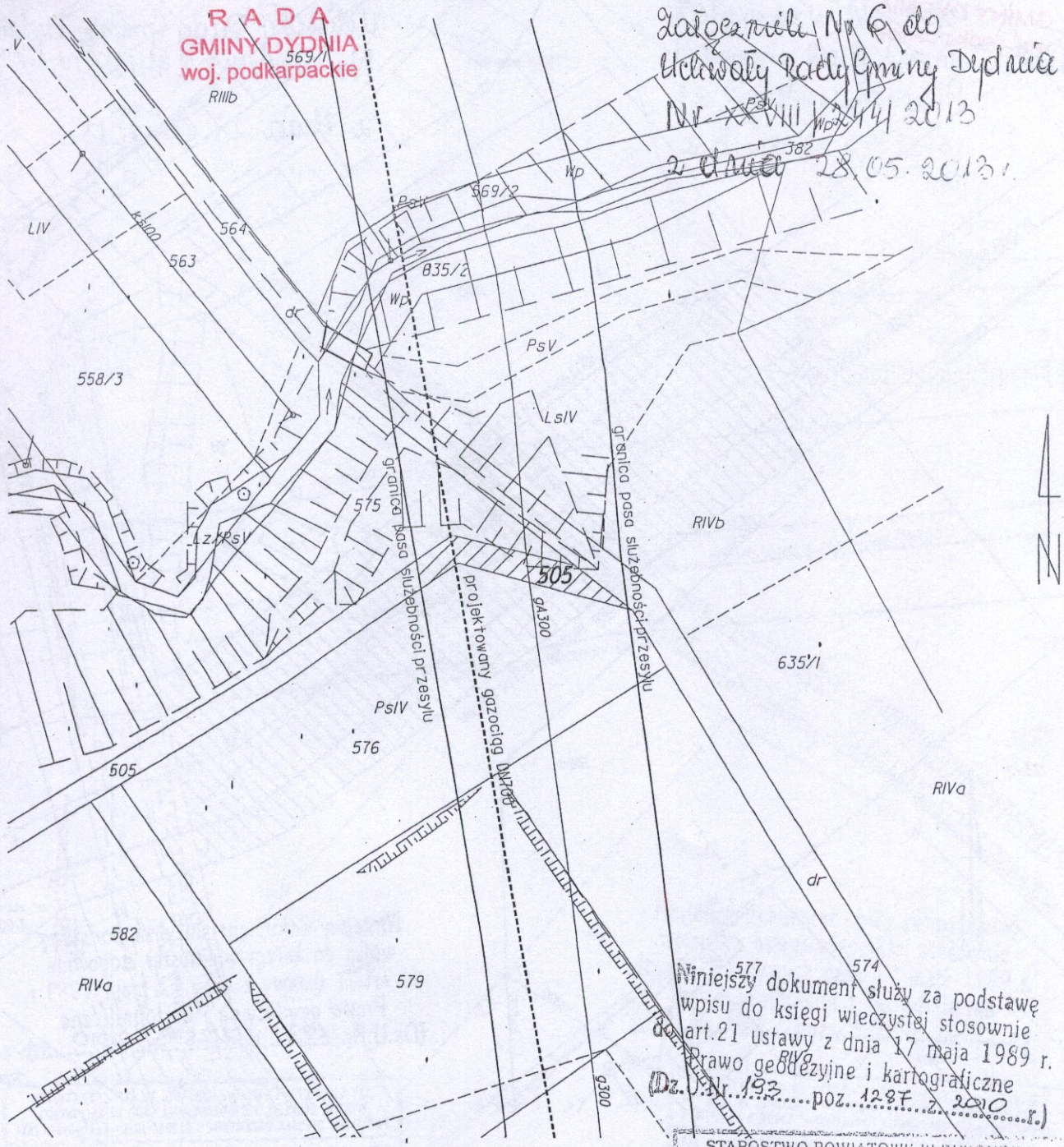

Niniejszy dokument służy za podstawę wpisu do księgi wieczystej stosownie do art.21 ustawy z dnia 17 maja 1989 r. Prawo geodezyjne i kartograficzne (Dz. U. Nr 193 poz. 1287 z 2010 r.)

STAROSTWO POWIATOWE W BRZOZOWIE
WYDZIAŁ GEODEZJI, KARTOGRAFII, KATASTRU I NIERUCHOMOŚCI
POWIATOWY OŚRODEK DOKUMENTACJI GEODEZYJNEJ I KARTOGRAFICZNEJ

Na podstawie art.40 ust.2 i ust.3 ustawy z dnia 17 maja 1989 r. - Prawo geodezyjne i kartograficzne (Dz. U. Nr 30 poz. 163, z późniejszymi zmianami) niniejszy dokument został przyjęty do państwowego zasobu geodezyjnego i kartograficznego i stanowi własność Skarbu Państwa

Dokument wpisano do ewidencji zasobu powiatowego w dniu 2012-07-04 nr ewidencyjny 21212-5/2010

Brzozów 2012-07-04 (data) STAROSTY (imię i nazwisko, podpis, stanowisko służbowe, pieczęć)
inż. Andrzej Pierzchała
Kierownik Powiatowego Ośrodka Dokumentacji Geodezyjnej i Kartograficznej w Wydziale Geodezji, Kartografii, Katastru i Nieruchomości

Powierzchnia obszaru odległości podstawowej o szerokości 30 m gazociągu wysokiego ciśnienia DN 300	0.0125 ha
Powierzchnia obszaru strefy kontrolowanej o szerokości 12 m gazociągu wysokiego ciśnienia DN 700	0.0055 ha
Powierzchnia pasa obejmującego służebność przesyłu	0.0136 ha

PRZEWODNICZĄCY
Rady Gminy
mgr Piotr Szul

Województwo: podkarpackie Powiat: brzozowski Jednostka ewidencyjna: Dydnia [180203_2] Obręb ewidencyjny: Końskie [0010]	***MAPA USTALENIA*** ***SŁUŻEBNOŚCI PRZESYŁU*** *DLA GAZOCIĄGÓW WYSOKIEGO CIŚNIENIA DN 300 i DN 700* *HERMANOWICE – STRACHOCINA*	*Wykonawca:* FIRMA GEODEZYJNA S.C. ul. Lwowska 7 38-400 KROSNO *mgr inż. Piotr Paradysz* *GEODETA*
Działka Nr: ***505***		

RADA
GMINY DYDNIA
woj. podkarpackie

Załącznik Nr 8 do
Uchwały Rady Gminy Dydnia
Nr XXVIII/241/2013
z dnia 28.05.2013 r.

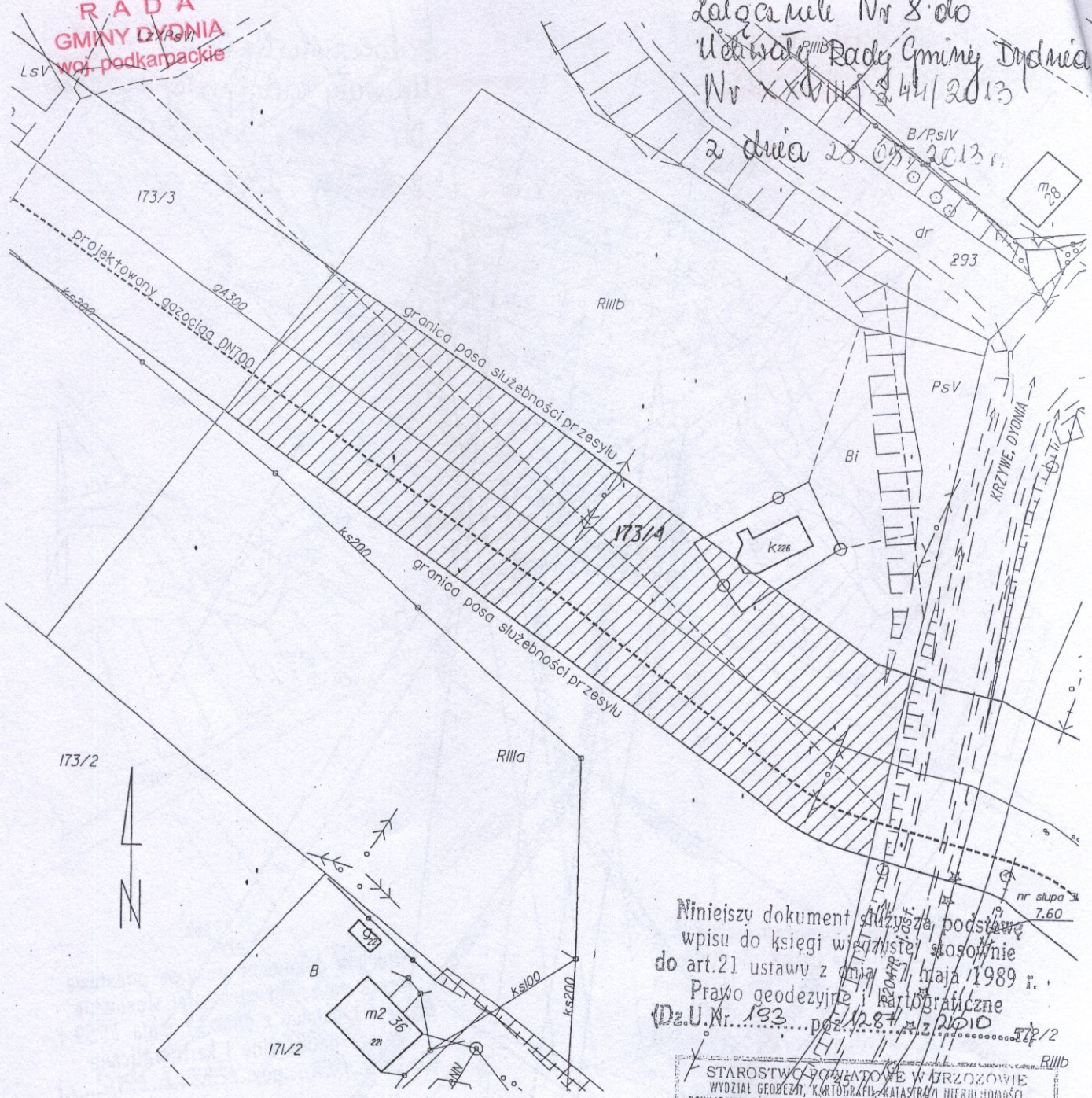

Niniejszy dokument służy za podstawę wpisu do księgi wieczystej stosownie do art.21 ustawy z dnia 17 maja 1989 r. Prawo geodezyjne i kartograficzne (Dz.U.Nr. 193 poz. 1287 z 2010 r.

STAROSTWO POWIATOWE W BRZOZOWIE
WYDZIAŁ GEODEZJI, KARTOGRAFII, KATASTRU I NIERUCHOMOŚCI
POWIATOWY OŚRODEK DOKUMENTACJI GEODEZYJNEJ I KARTOGRAFICZNEJ

Na podstawie art.40 ust.2 i ust.3 ustawy z dnia 17 maja 1989 r. - Prawo geodezyjne i kartograficzne (Dz. U. Nr 30, poz. 163, z późniejszymi zmianami) niniejszy dokument został przyjęty do państwowego zasobu geodezyjnego i kartograficznego i stanowi własność Skarbu Państwa.

Dokument wpisano do ewidencji zasobu powiatowego
w dniu 2012-07-02 nr ewidencyjny 1142-5/2012

Brzozów 2012-07-02
(data)

Z up. STAROSTY
inż. Lucyna Filak
(imię i nazwisko, podpis, stanowisko służbowe osoby upoważnionej)
Kierownik Powiatowego Ośrodka Dokumentacji Geodezyjnej i Kartograficznej w Wydziale Geodezji, Kartografii, Katastru i Nieruchomości

Powierzchnia obszaru odległości podstawowej o szerokości 30 m gazociągu wysokiego ciśnienia DN 300	0.3732 ha
Powierzchnia obszaru strefy kontrolowanej o szerokości 12 m gazociągu wysokiego ciśnienia DN 700	0.1545 ha
Powierzchnia pasa obejmującego służebność przesyłu	0.3751 ha

PRZEWODNICZĄCY
Rady Gminy
mgr Piotr Szul

Województwo: podkarpackie Powiat: brzozowski Jednostka ewidencyjna: Dydnia [180203_2] Obręb ewidencyjny: Końskie [0010]	***MAPA USTALENIA*** ***SŁUŻEBNOŚCI PRZESYŁU*** *DLA GAZOCIĄGÓW WYSOKIEGO CIŚNIENIA DN 300 i DN 700* *HERMANOWICE – STRACHOCINA*	*Wykonawca:* FIRMA GEODEZYJNA S.C. ul. Lwowska 7 38-400 KROSNO *mgr inż. Piotr Paradysz* GEODETA *Zezw. MGPiR Nr 9011*
Działka Nr: ***173/4***		

RADA
GMINY DYDNIA
woj. podkarpackie

Załącznik Nr 9 do
Uchwały Rady Gminy Dydnia
Nr XXVIII/244/2013
z dnia 28.05.2013 r.

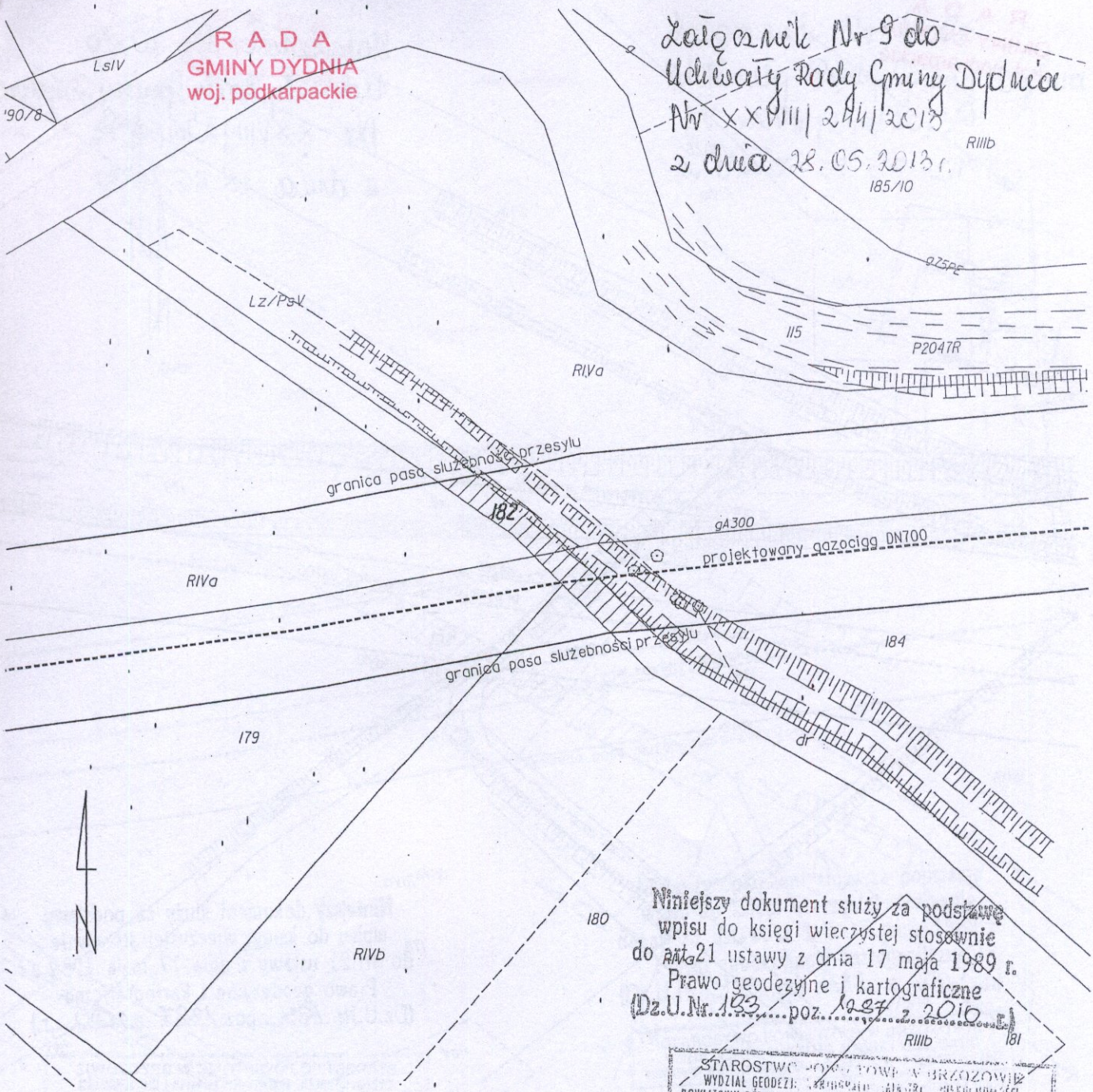

Niniejszy dokument służy za podstawę wpisu do księgi wieczystej stosownie do art. 21 ustawy z dnia 17 maja 1989 r. Prawo geodezyjne i kartograficzne (Dz.U.Nr. 183, poz. 1287 z 2010 r.)

STAROSTWO POWIATOWE W BRZOZOWIE
WYDZIAŁ GEODEZJI, KARTOGRAFII, KATASTRU I NIERUCHOMOŚCI
POWIATOWY OŚRODEK DOKUMENTACJI GEODEZYJNEJ I KARTOGRAFICZNEJ
Na podstawie art. 40 ust. 2 pkt. 3 ustawy z dnia 17 maja 1989 r. - Prawo geodezyjne i kartograficzne (Dz. U. Nr 30, poz. 163, z późniejszymi zmianami) niniejszy dokument został przyjęty do państwowego zasobu geodezyjnego i kartograficznego i stanowi własność Skarbu Państwa
Dokument wpisano do ewidencji zasobu powiatowego w dniu 2012-07-02 nr ewidencyjny 4142-5/2012
Brzozów 2012-07-02 (data)
Z up. STAROSTY
(imię i nazwisko, stanowisko służbowe)
mgr inż. Maria Filak
Kierownik Powiatowego Ośrodka Dokumentacji Geodezyjnej i Kartograficznej w Wydziale Geodezji, Kartografii, Katastru i Nieruchomości

Powierzchnia obszaru odległości podstawowej o szerokości 30 m gazociągu wysokiego ciśnienia DN 300	0.0190 ha
Powierzchnia obszaru strefy kontrolowanej o szerokości 12 m gazociągu wysokiego ciśnienia DN 700	0.0076 ha
Powierzchnia pasa obejmującego służebność przesyłu	0.0190 ha

PRZEWODNICZĄCY
Rady Gminy
mgr Piotr Szul

Województwo: podkarpackie
Powiat: brzozowski
Jednostka ewidencyjna: Dydnia [180203_2]
Obręb ewidencyjny: Końskie [0010]

Działka Nr: 182

MAPA USTALENIA SŁUŻEBNOŚCI PRZESYŁU

DLA GAZOCIĄGÓW WYSOKIEGO CIŚNIENIA DN 300 i DN 700
HERMANOWICE – STRACHOCINA

SKALA 1:1000

Wykonawca:
FIRMA GEODEZYJNA S.C.
ul. Lwowska 7
38-400 KROSNO
mgr inż. Piotr Paradys
GEODETA
Zezw. MGPiB Nr 9011

RADA
GMINY DYDNIA
woj. podkarpackie

Załącznik Nr 10 do
Uchwały Rady Gminy Dydnia
Nr XXVIII/244/2013
z dnia 28.05.2013 r.

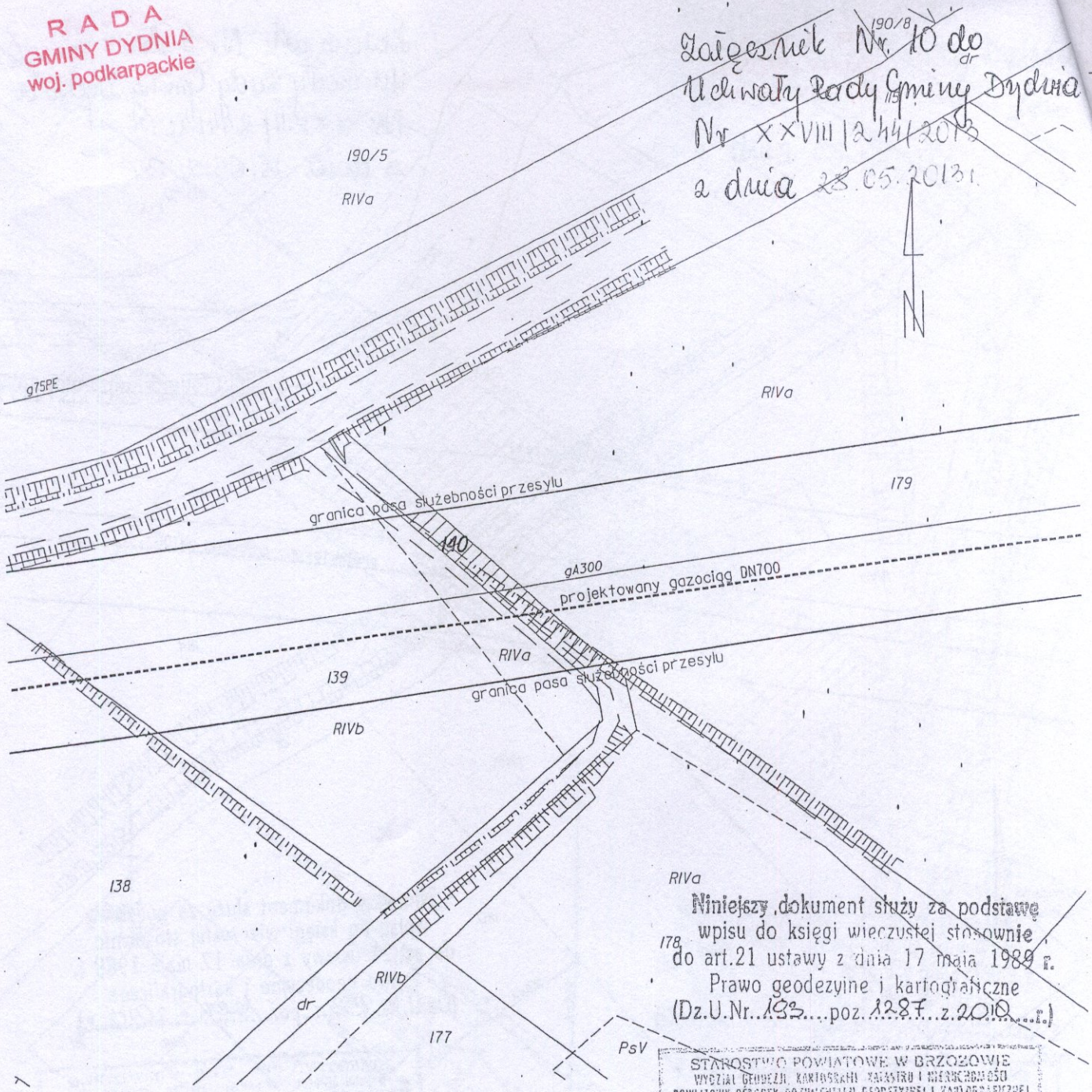

Niniejszy dokument służy za podstawę wpisu do księgi wieczystej stosownie do art.21 ustawy z dnia 17 maja 1989 r. Prawo geodezyjne i kartograficzne (Dz.U.Nr. 193 poz. 1287 z 2010 r.)

STAROSTWO POWIATOWE W BRZOZOWIE
WYDZIAŁ GEODEZJI, KARTOGRAFII, KATASTRU I NIERUCHOMOŚCI
POWIATOWY OŚRODEK DOKUMENTACJI GEODEZYJNEJ I KARTOGRAFICZNEJ

Na podstawie art.40 ust.2 i ust.3 ustawy z dnia 17 maja 1989 r. - Prawo geodezyjne i kartograficzne (Dz. U. Nr 30 poz. 163, z późniejszymi zmianami) niniejszy dokument został przyjęty do państwowego zasobu geodezyjnego i kartograficznego i stanowi własność Skarbu Państwa

Dokument wpisano do ewidencji zasobu powiatowego dnia 2012-07-02 nr ewidencyjny 41142-5/2012

Brzozów 2012-07-02 (data) (imię i nazwisko, podpis, stanowisko służbowe osoby upoważnionej) STAROSTA inż. Bogdan Pilarek
Kierownik Powiatowego Ośrodka Dokumentacji Geodezyjnej i Kartograficznej w Wydziale Geodezji, Kartografii, Katastru i Nieruchomości

Powierzchnia obszaru odległości podstawowej o szerokości 30 m gazociągu wysokiego ciśnienia DN 300	0.0172 ha
Powierzchnia obszaru strefy kontrolowanej o szerokości 12 m gazociągu wysokiego ciśnienia DN 700	0.0069 ha
Powierzchnia pasa obejmującego służebność przesyłu	0.0172 ha

PRZEWODNICZĄCY
Rady Gminy
mgr Piotr Szul

Województwo: podkarpackie Powiat: brzozowski Jednostka ewidencyjna: Dydnia [180203_2] Obręb ewidencyjny: Końskie [0010]	**MAPA USTALENIA SŁUŻEBNOŚCI PRZESYŁU** DLA GAZOCIĄGÓW WYSOKIEGO CIŚNIENIA DN 300 i DN 700 HERMANOWICE – STRACHOCINA	Wykonawca: FIRMA GEODEZYJNA S.C. ul. Lwowska 7 38-400 KROSNO
Działka Nr: **140** KW: **KS1B/00035941/6**	SKALA 1:1000	mgr inż. Piotr Paradysz GEODETA Zezw. MGPiB Nr 9011

RADA
GMINY DYDNIA
woj. podkarpackie

Załącznik Nr 11 do
Uchwały Rady Gminy Dydnia
Nr XXVIII/244/2013
z dnia 28.05.2013 r.

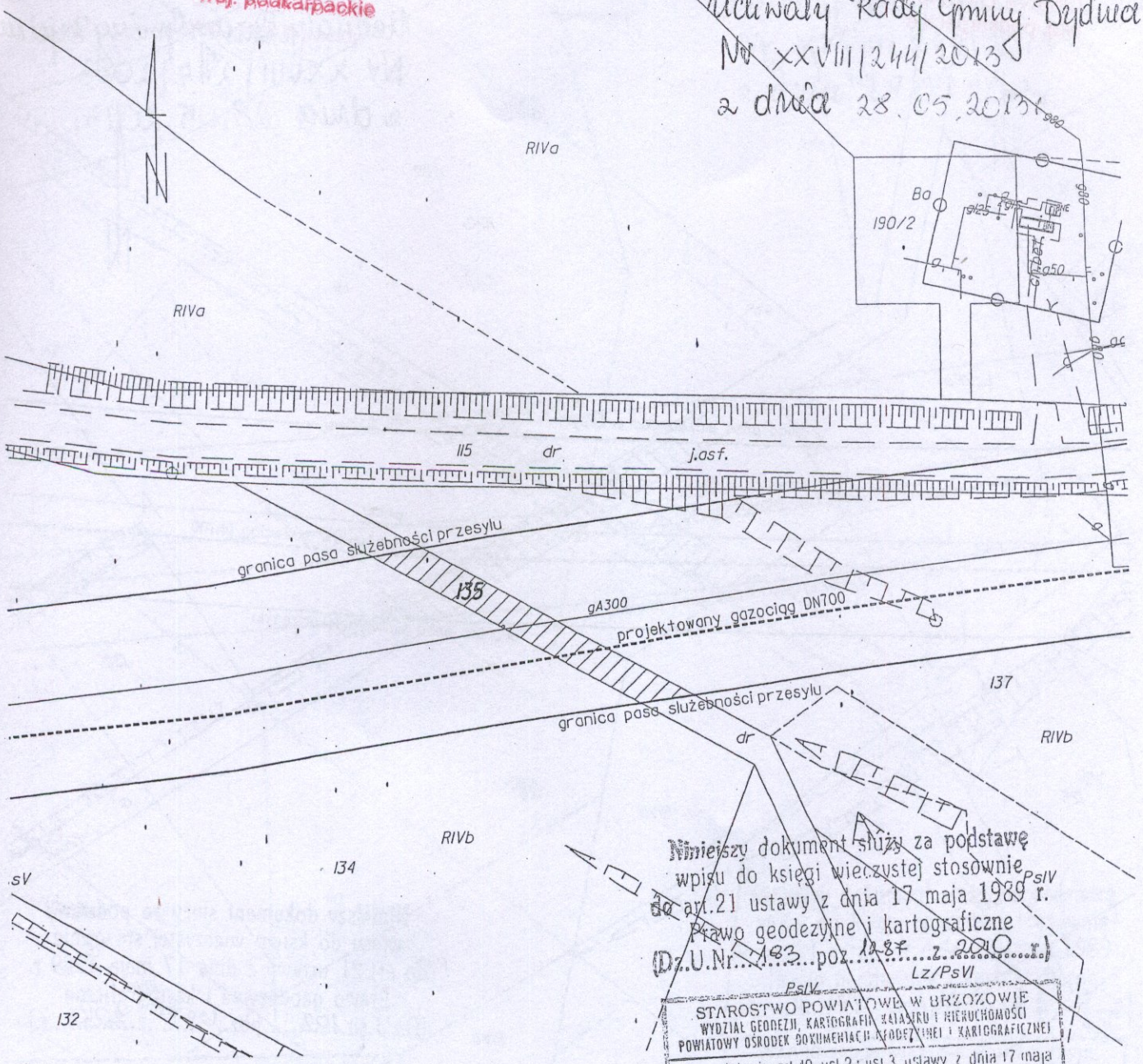

Niniejszy dokument służy za podstawę wpisu do księgi wieczystej stosownie do art.21 ustawy z dnia 17 maja 1989 r. Prawo geodezyjne i kartograficzne (Dz.U.Nr 163 poz. 1287 z 2010 r.)

STAROSTWO POWIATOWE W BRZOZOWIE
WYDZIAŁ GEODEZJI, KARTOGRAFII, KATASTRU I NIERUCHOMOŚCI
POWIATOWY OŚRODEK DOKUMENTACJI GEODEZYJNEJ I KARTOGRAFICZNEJ

Na podstawie art.40 ust.2 i ust.3 ustawy z dnia 17 maja 1989 r. - Prawo geodezyjne i kartograficzne (Dz. U. Nr 30, poz. 163, z późniejszymi zmianami) niniejszy dokument został przyjęty do państwowego zasobu geodezyjnego i kartograficznego i stanowi własność Skarbu Państwa.

Dokument wpisano do ewidencji zasobu powiatowego
w dniu 2013-07-01 nr ewidencyjny 4142-5/2012
Brzozów 2013-07-01
(data) (imię i nazwisko, podpis, stanowisko kierownika)
z up. STAROSTY
inż. Lucyna Filak
Kierownik Powiatowego Ośrodka Dokumentacji Geodezyjnej i Kartograficznej w Wydziale Geodezji, Kartografii, Katastru i Nieruchomości

Powierzchnia obszaru odległości podstawowej o szerokości 30 m gazociągu wysokiego ciśnienia DN 300	0.0252 ha
Powierzchnia obszaru strefy kontrolowanej o szerokości 12 m gazociągu wysokiego ciśnienia DN 700	0.0099 ha
Powierzchnia pasa obejmującego służebność przesyłu	0.0252 ha

PRZEWODNICZĄCY
Rady Gminy
mgr Piotr Szul

Województwo: podkarpackie Powiat: brzozowski Jednostka ewidencyjna: Dydnia [180203_2] Obręb ewidencyjny: Końskie [0010]	**MAPA USTALENIA SŁUŻEBNOŚCI PRZESYŁU** DLA GAZOCIĄGÓW WYSOKIEGO CIŚNIENIA DN 300 i DN 700 HERMANOWICE – STRACHOCINA	*Wykonawca:* FIRMA GEODEZYJNA S.C. ul. Lwowska 7 38-400 KROSNO
Działka Nr: **135** KW: KS1R/00035941/6	SKALA 1:1000	*mgr inż. Piotr Paradysz* GEODETA Zezw. MGPiB Nr 9011

Załącznik Nr 12 do
Uchwały Rady Gminy Dydnia
Nr XXVIII/244/2013
z dnia 28.05.2013 r.

RADA GMINY DYDNIA
woj. podkarpackie

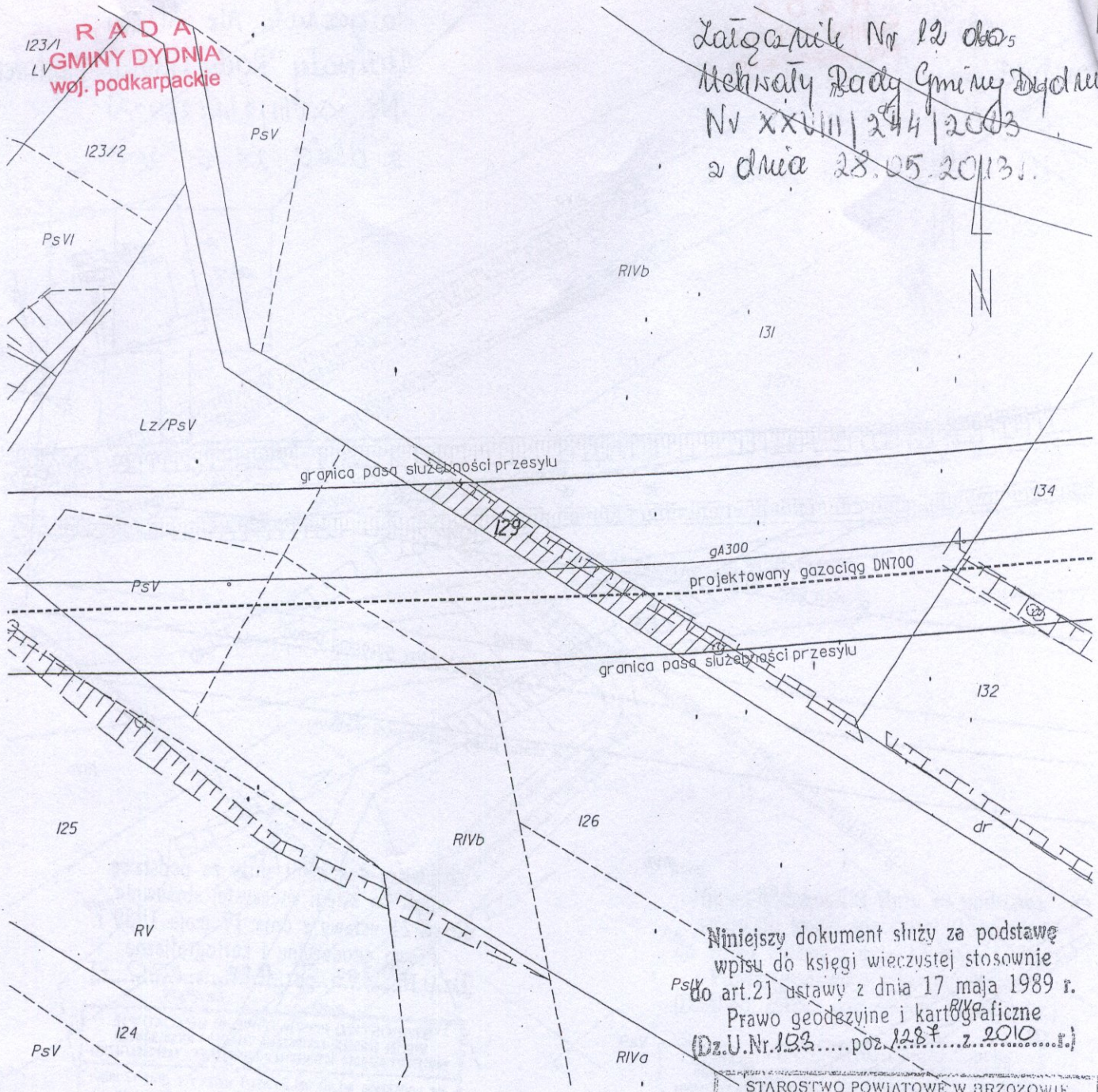

Niniejszy dokument służy za podstawę wpisu do księgi wieczystej stosownie do art.21 ustawy z dnia 17 maja 1989 r. Prawo geodezyjne i kartograficzne (Dz.U.Nr.193 poz.1287 z 2010 r.)

STAROSTWO POWIATOWE W BRZOZOWIE
WYDZIAŁ GEODEZJI, KARTOGRAFII, KATASTRU I NIERUCHOMOŚCI
POWIATOWY OŚRODEK DOKUMENTACJI GEODEZYJNEJ I KARTOGRAFICZNEJ

Na podstawie art.40 ust.2 i ust.3 ustawy z dnia 17 maja 1989 r. - Prawo geodezyjne i kartograficzne (Dz. U. Nr 30 poz. 163, z późniejszymi zmianami) niniejszy dokument został przyjęty do państwowego zasobu geodezyjnego i kartograficznego i stanowi własność Skarbu Państwa

Dokument wpisano do ewidencji zasobu powiatowego w dniu 2012-07-07 nr ewidencyjny 4142-5/2012

Brzozów: (data)

z up. STAROSTY
inż. Lucyna [illegible]
(imię, nazwisko, podpis, stanowisko służbowe osoby upoważnionej)
Kierownik Powiatowego Ośrodka Dokumentacji Geodezyjnej i Kartograficznej w Wydziale Geodezji, Kartografii, Katastru i Nieruchomości

Powierzchnia obszaru odległości podstawowej o szerokości 30 m gazociągu wysokiego ciśnienia DN 300	0.0310 ha
Powierzchnia obszaru strefy kontrolowanej o szerokości 12 m gazociągu wysokiego ciśnienia DN 700	0.0127 ha
Powierzchnia pasa obejmującego służebność przesyłu	0.0310 ha

PRZEWODNICZĄCY
Rady Gminy
mgr Piotr Szul

Województwo: podkarpackie Powiat: brzozowski Jednostka ewidencyjna: Dydnia [180203_2] Obręb ewidencyjny: Końskie [0010]	**MAPA USTALENIA SŁUŻEBNOŚCI PRZESYŁU** DLA GAZOCIĄGÓW WYSOKIEGO CIŚNIENIA DN 300 i DN 700 HERMANOWICE – STRACHOCINA	Wykonawca: FIRMA GEODEZYJNA S.C. ul. Lwowska 7 38-400 KROSNO
Działka Nr: **129** KW: KS1P/[illegible]	SKALA 1:1000	mgr inż. Piotr Paradysz GEODETA Zezw. MGPiB Nr 9011

Załącznik Nr 14 do Uchwały Rady Gminy Dydnia Nr XXVIII/244/2013 z dnia 28.05.2013 r.

RADA GMINY DYDNIA woj. podkarpackie

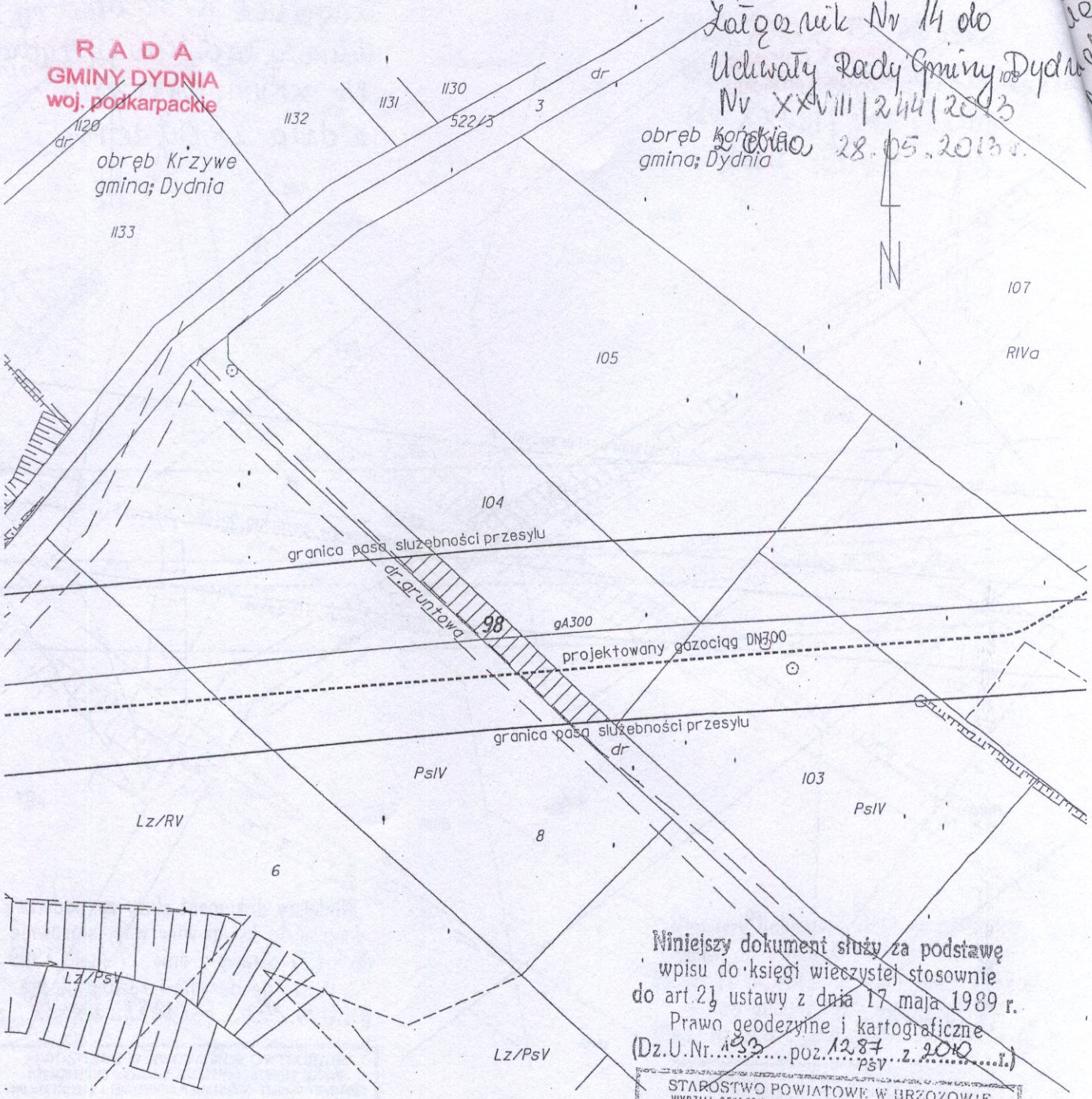

Niniejszy dokument służy za podstawę wpisu do księgi wieczystej stosownie do art.21 ustawy z dnia 17 maja 1989 r. Prawo geodezyjne i kartograficzne (Dz.U.Nr. 193 poz. 1287 z 2010 r.)

STAROSTWO POWIATOWE W BRZOZOWIE
WYDZIAŁ GEODEZJI, KARTOGRAFII, KATASTRU I NIERUCHOMOŚCI
POWIATOWY OŚRODEK DOKUMENTACJI GEODEZYJNEJ I KARTOGRAFICZNEJ

Na podstawie art.40 ust.2 i ust.3 ustawy z dnia 17 maja 1989 r. - Prawo geodezyjne i kartograficzne (Dz.U.Nr.30, poz.163, z późniejszymi zmianami) niniejszy dokument został przyjęty do państwowego zasobu geodezyjnego i kartograficznego i stanowi własność Skarbu Państwa

Dokument wpisano do ewidencji zasobu powiatowego
w dniu 2012-07-02 nr ewidencyjny 442-5/2012

Brzozów 2012-07-02 (data)

z upoważnienia STAROSTY
inż. [illegible]
Kierownik Powiatowego Ośrodka Dokumentacji Geodezyjnej i Kartograficznej w Wydziale Geodezji, Kartografii, Katastru i Nieruchomości

Powierzchnia obszaru odległości podstawowej o szerokości 30 m gazociągu wysokiego ciśnienia DN 300	0.0208 ha
Powierzchnia obszaru strefy kontrolowanej o szerokości 12 m gazociągu wysokiego ciśnienia DN 700	0.0083 ha
Powierzchnia pasa obejmującego służebność przesyłu	0.0208 ha

PRZEWODNICZĄCY Rady Gminy
mgr Piotr Szul

Województwo: podkarpackie Powiat: brzozowski Jednostka ewidencyjna: Dydnia [180203_2] Obręb ewidencyjny: Końskie [0010]	**MAPA USTALENIA** **SŁUŻEBNOŚCI PRZESYŁU** DLA GAZOCIĄGÓW WYSOKIEGO CIŚNIENIA DN 300 i DN 700 HERMANOWICE – STRACHOCINA	*Wykonawca:* FIRMA GEODEZYJNA S.C. ul. Lwowska 7 38-400 KROSNO *mgr inż. Piotr Paradysz* GEODETA
Działka Nr: **98**		

Załącznik Nr 15 do
Uchwały Rady Gminy Dydnia
Nr XXVIII/244/2013
z dnia 28.05.2013 r.

RADA
GMINY DYDNIA
woj. podkarpackie

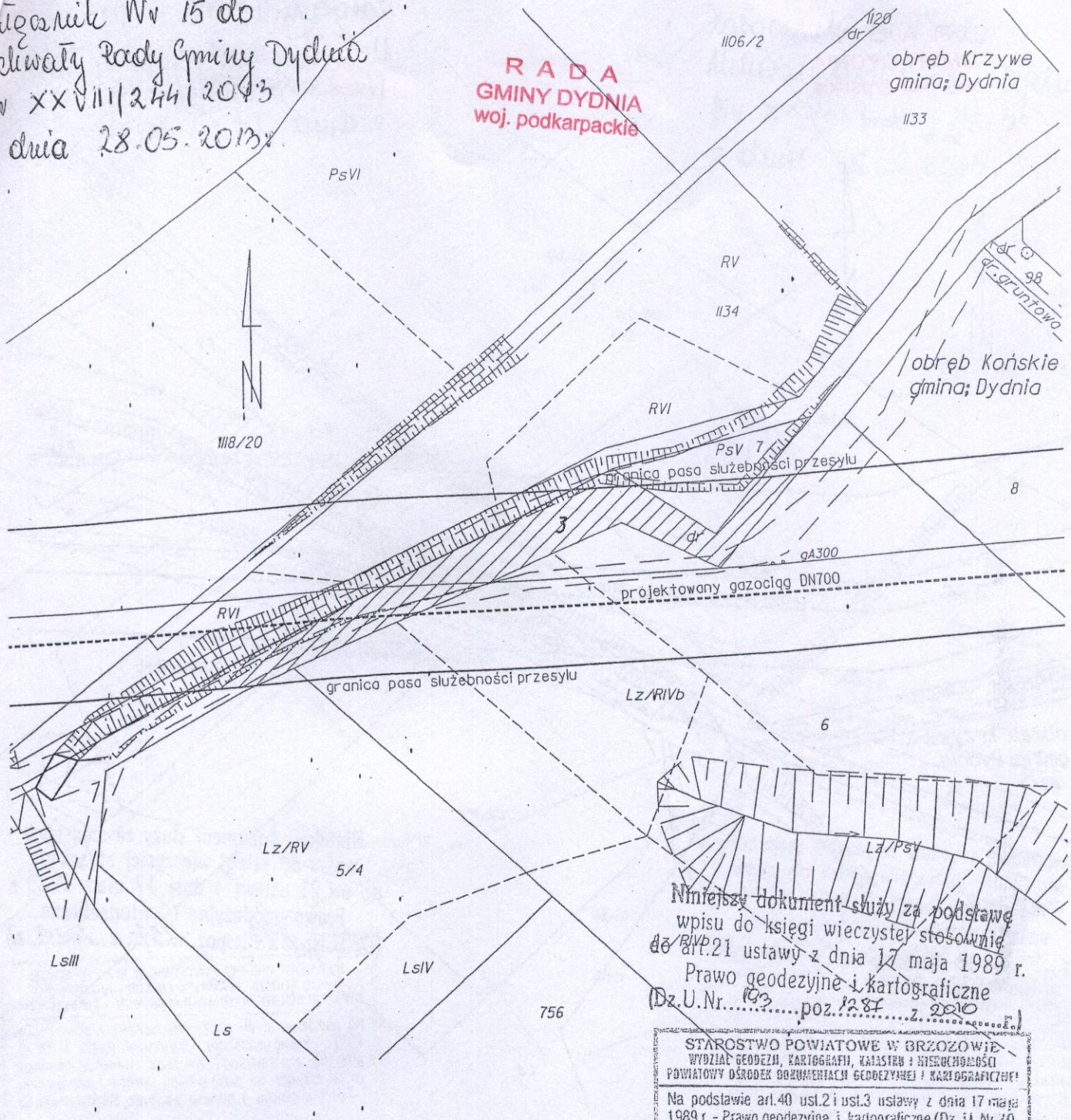

Niniejszy dokument służy za podstawę wpisu do księgi wieczystej stosownie do art.21 ustawy z dnia 17 maja 1989 r. Prawo geodezyjne i kartograficzne (Dz.U.Nr. 193 poz. 1287 z 2010 r.)

STAROSTWO POWIATOWE W BRZOZOWIE
WYDZIAŁ GEODEZJI, KARTOGRAFII, KATASTRU I NIERUCHOMOŚCI
POWIATOWY OŚRODEK DOKUMENTACJI GEODEZYJNEJ I KARTOGRAFICZNEJ

Na podstawie art.40 ust.2 i ust.3 ustawy z dnia 17 maja 1989 r. - Prawo geodezyjne i kartograficzne (Dz. U. Nr 30, poz. 163, z późniejszymi zmianami) niniejszy dokument został przyjęty do państwowego zasobu geodezyjnego i kartograficznego i stanowi własność Skarbu Państwa.

Dokument wpisano do ewidencji zasobu powiatowego pod dnia 2012-07-02 nr ewidencyjny 4142-5/2012

Brzozów 2012-07-02 (data)

z up. STAROSTY
(imię i nazwisko, podpis stanowisko służbowe osoby upoważnionej)
inż. Lucyna Rola
Kierownik Powiatowego Ośrodka Dokumentacji Geodezyjnej i Kartograficznej w Wydziale Geodezji, Kartografii, Katastru i Nieruchomości

Powierzchnia obszaru odległości podstawowej o szerokości 30 m gazociągu wysokiego ciśnienia DN 300	0.0690 ha
Powierzchnia obszaru strefy kontrolowanej o szerokości 12 m gazociągu wysokiego ciśnienia DN 700	0.0204 ha
Powierzchnia pasa obejmującego służebność przesyłu	0.0690 ha

PRZEWODNICZĄCY
Rady Gminy
mgr Piotr Szul

Województwo: podkarpackie Powiat: brzozowski Jednostka ewidencyjna: Dydnia [180203_2] Obręb ewidencyjny: Końskie [0010]	**MAPA USTALENIA SŁUŻEBNOŚCI PRZESYŁU** DLA GAZOCIĄGÓW WYSOKIEGO CIŚNIENIA DN 300 i DN 700 HERMANOWICE – STRACHOCINA	Wykonawca: FIRMA GEODEZYJNA S.C. ul. Lwowska 7 38-400 KROSNO mgr inż. Piotr Paradysz GEODETA Zezw. MGPiB Nr 9011
Działka Nr: 3		

RADA
GMINY DYDNIA
woj. podkarpackie

Załącznik Nr 16 do Uchwały Rady Gminy Dydnia Nr XXVIII/244/2013 z dnia 28.05.2013r

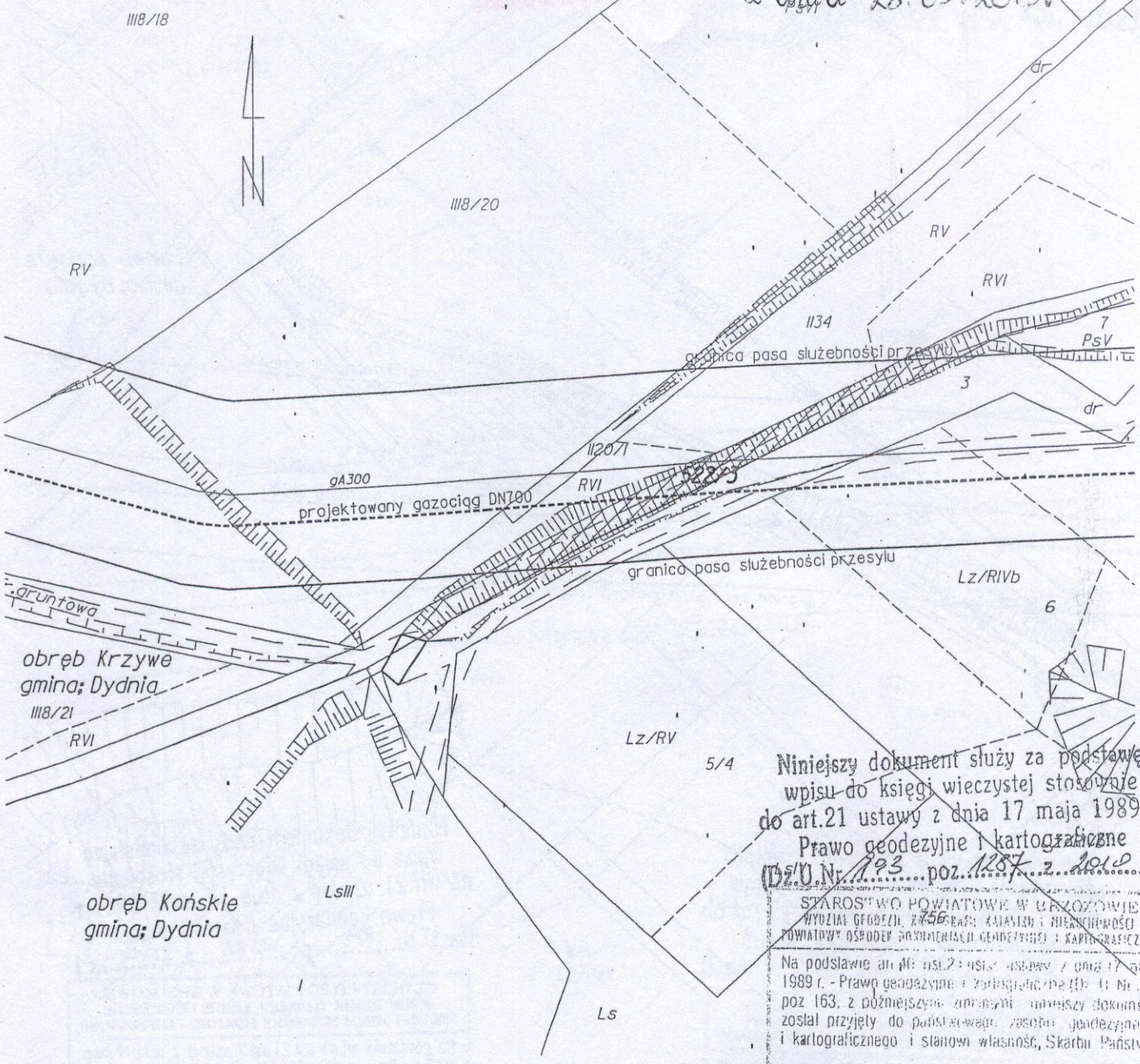

Niniejszy dokument służy za podstawę wpisu do księgi wieczystej stosownie do art.21 ustawy z dnia 17 maja 1989 r. Prawo geodezyjne i kartograficzne (Dz.U.Nr. 193 poz. 1287 z 2010 r.)

STAROSTWO POWIATOWE W BRZOZOWIE
WYDZIAŁ GEODEZJI, KARTOGRAFII, KATASTRU I NIERUCHOMOŚCI
756
POWIATOWY OŚRODEK DOKUMENTACJI GEODEZYJNEJ I KARTOGRAFICZNEJ

Na podstawie art. 21 ust. 2 ustawy z dnia 17 maja 1989 r. - Prawo geodezyjne i kartograficzne (Dz. U. Nr 30, poz 163, z późniejszymi zmianami niniejszy dokument został przyjęty do państwowego zasobu geodezyjnego i kartograficznego i stanowi własność Skarbu Państwa.

Dokument wpisano do ewidencji zasobu powiatowego w dniu 2012-07-02 nr ewidencyjny 4078-20/2012

Brzozów 2012-07-02
(data) (imię i nazwisko, podpis stanowisko służbowe osoby upoważnionej)

Z up. STAROSTY
inż. Lucyna Filak
Kierownik Powiatowego Ośrodka Dokumentacji Geodezyjnej i Kartograficznej w Wydziale Geodezji, Kartografii, Katastru i Nieruchomości

Powierzchnia obszaru odległości podstawowej o szerokości 30 m gazociągu wysokiego ciśnienia DN 300	0.0277 ha
Powierzchnia obszaru strefy kontrolowanej o szerokości 12 m gazociągu wysokiego ciśnienia DN 700	0.0115 ha
Powierzchnia pasa obejmującego służebność przesyłu	0.0277 ha

PRZEWODNICZĄCY
Rady Gminy
mgr Piotr Szul

Województwo: podkarpackie Powiat: brzozowski Jednostka ewidencyjna: Dydnia [180203_2] Obręb ewidencyjny: Krzywe [0008]	**MAPA USTALENIA SŁUŻEBNOŚCI PRZESYŁU** DLA GAZOCIĄGÓW WYSOKIEGO CIŚNIENIA DN 300 i DN 700 HERMANOWICE – STRACHOCINA	Wykonawca: FIRMA GEODEZYJNA S.C. ul. Lwowska 7 38-400 KROSNO mgr inż. Piotr Paradysz GEODETA Zgoda MGPiB Nr 9011
Działka Nr: 522/3		

Załącznik Nr 17 do Uchwały Rady Gminy Dydnia Nr XXVIII/261/2013 z dnia 28.05.2013 r.

RADA GMINY DYDNIA woj. podkarpackie

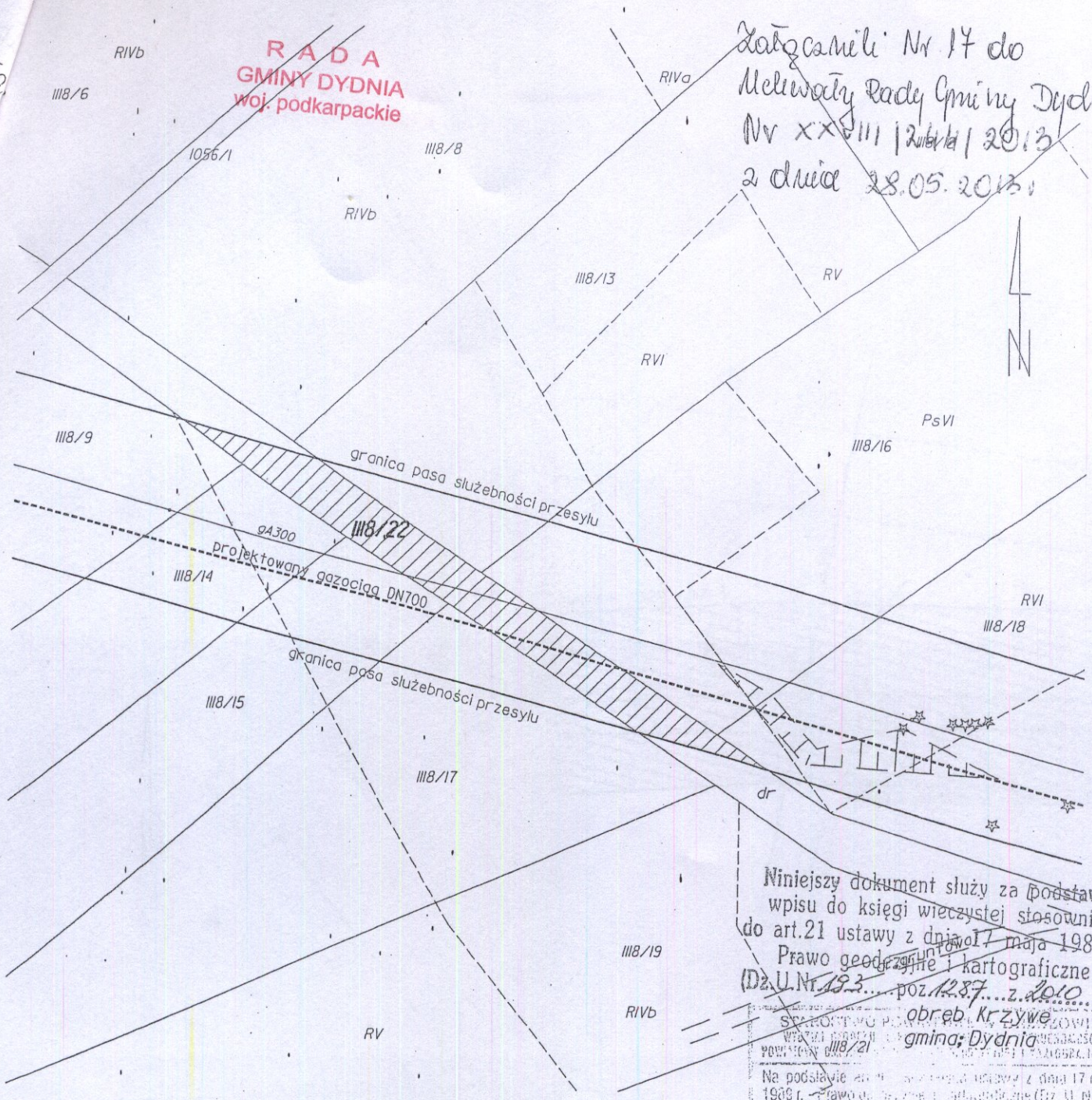

Niniejszy dokument służy za podstawę wpisu do księgi wieczystej stosownie do art.21 ustawy z dnia 17 maja 1989 r. Prawo geodezyjne i kartograficzne (Dz.U.Nr 193 poz. 1287 z 2010 r.)

obręb Krzywe
gmina: Dydnia

STAROSTWO POWIATOWE W BRZOZOWIE
WYDZIAŁ GEODEZJI, KARTOGRAFII I KATASTRU NIERUCHOMOŚCI
powiat brzozowski 1118/21

Na podstawie art. [illegible] ustawy z dnia 17 maja 1989 r. – Prawo geodezyjne i kartograficzne (Dz. U. Nr 30, poz. 163, z późniejszymi zmianami) niniejszy dokument został przyjęty do państwowego zasobu geodezyjnego i kartograficznego i stanowi własność Skarbu Państwa.

Dokument wpisano do ewidencji zasobu powiatowego w dniu 2013-07-22 nr ewidencyjny 4078-10/2013

Brzozów 2013-07-22
(data) (imię i nazwisko, podpis, stanowisko służbowe osoby upoważnionej)

Z up. STAROSTY
inż. Ludmiła Filak
Kierownik Powiatowego Ośrodka Dokumentacji Geodezyjnej i Kartograficznej w Wydziale Geodezji Kartografii Katastru i Nieruchomości

Powierzchnia obszaru odległości podstawowej o szerokości 30 m gazociągu wysokiego ciśnienia DN 300	0.0691 ha
Powierzchnia obszaru strefy kontrolowanej o szerokości 12 m gazociągu wysokiego ciśnienia DN 700	0.0284 ha
Powierzchnia pasa obejmującego służebność przesyłu	0.0691 ha

PRZEWODNICZĄCY
Rady Gminy
mgr Piotr Szul

Województwo: podkarpackie Powiat: brzozowski Jednostka ewidencyjna: Dydnia [180203_2] Obręb ewidencyjny: Krzywe [0008]	**MAPA USTALENIA SŁUŻEBNOŚCI PRZESYŁU** DLA GAZOCIĄGÓW WYSOKIEGO CIŚNIENIA DN 300 i DN 700 HERMANOWICE – STRACHOCINA	*Wykonawca:* FIRMA GEODEZYJNA S.C. ul. Lwowska 7 38-400 KROSNO
Działka Nr: 1118/22 **KW: KS1B/00035962/9**	SKALA 1:1000	mgr inż. Piotr Paradysz GEODETA Zezw. MGPiB Nr 9011

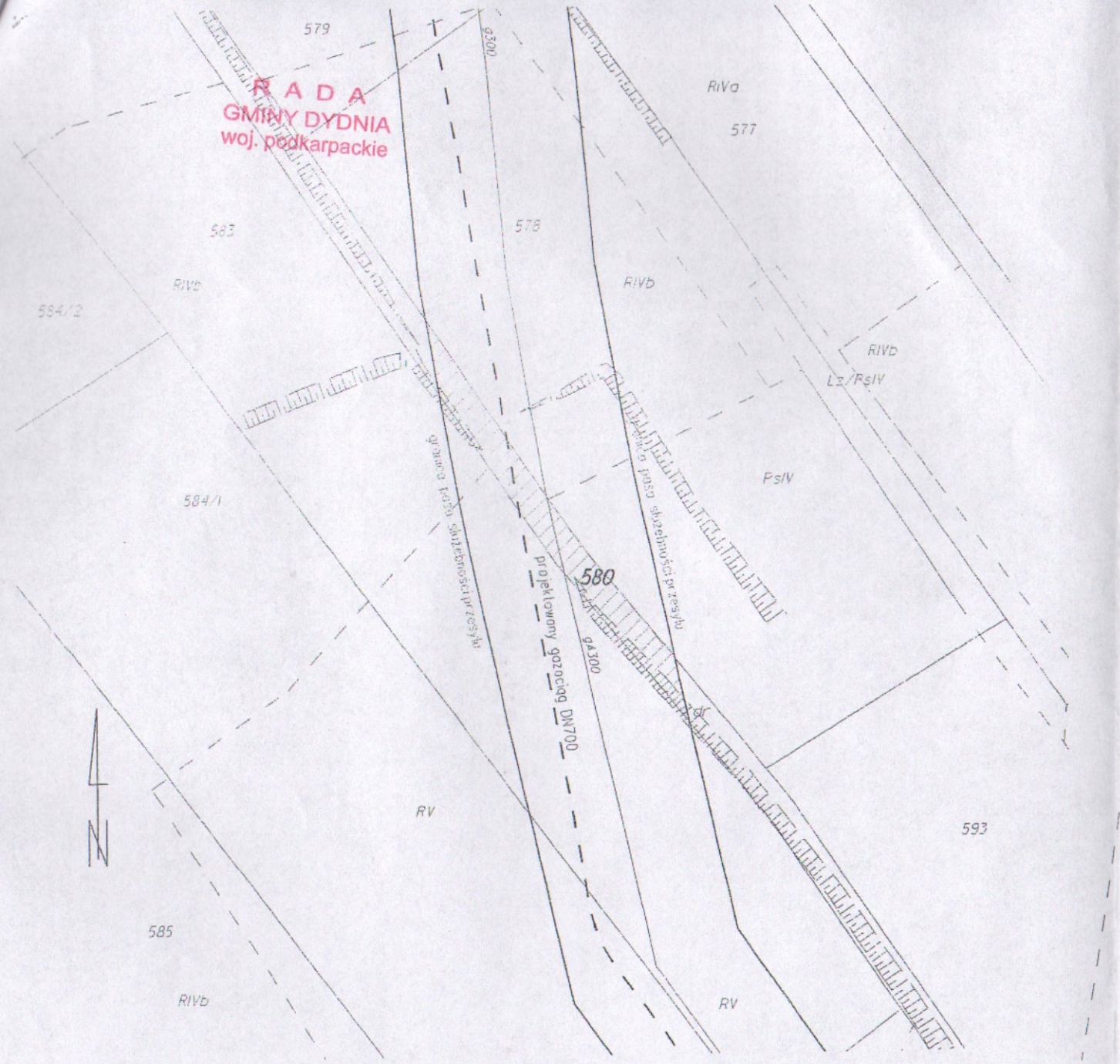

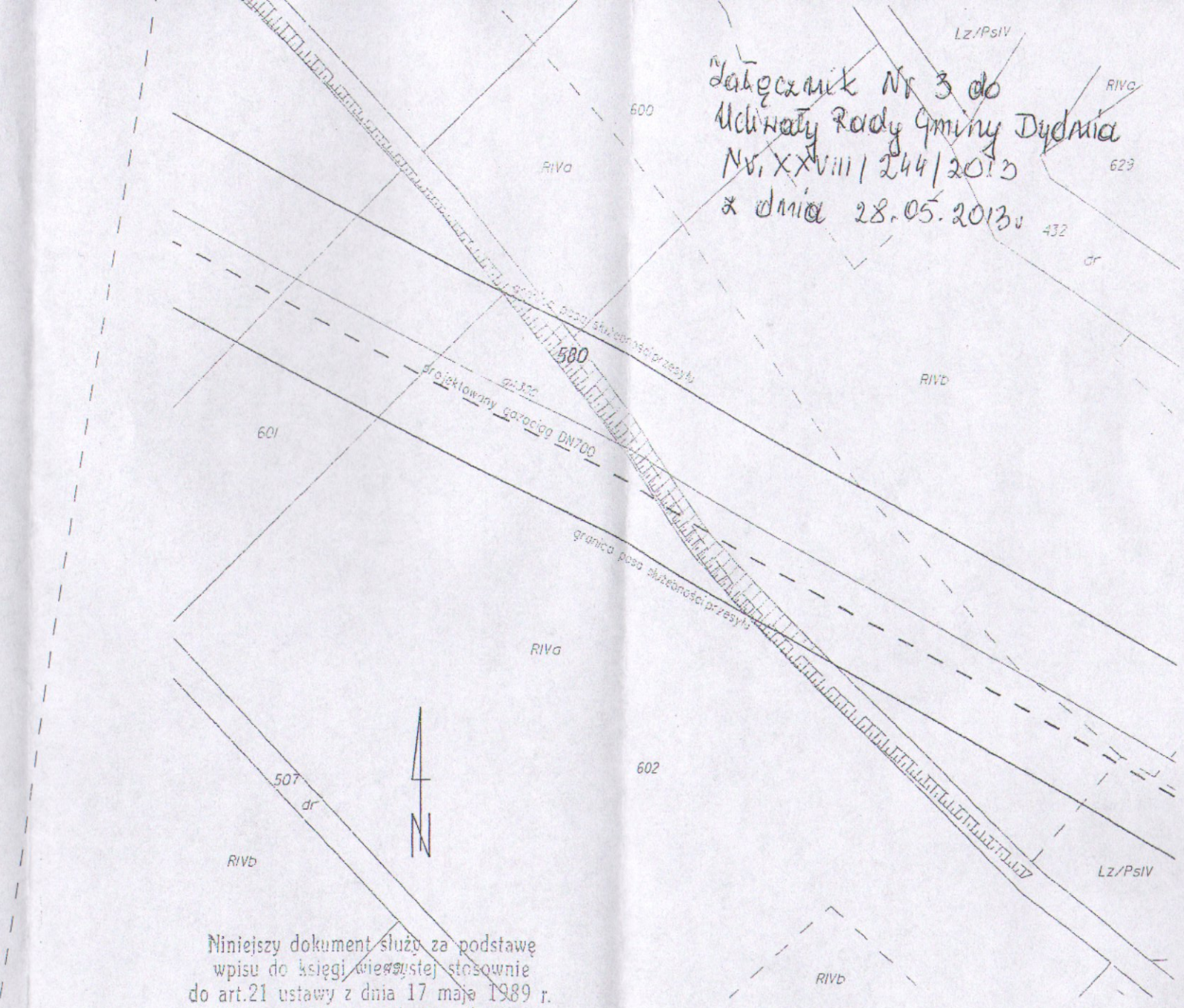

Załącznik Nr 3 do Uchwały Rady Gminy Dydnia Nr XXVIII/244/2013 z dnia 28.05.2013r.

RADA GMINY DYDNIA woj. podkarpackie

Niniejszy dokument służy za podstawę wpisu do księgi wieczystej stosownie do art.21 ustawy z dnia 17 maja 1989 r. Prawo geodezyjne i kartograficzne (Dz.U.Nr. 193 poz. 1287 z 2010 r.)

Powierzchnia obszaru odległości podstawowej o szerokości 30 m gazociągu wysokiego ciśnienia DN 300	0.0752 ha
Powierzchnia obszaru strefy kontrolowanej o szerokości 12 m gazociągu wysokiego ciśnienia DN 700	0.0310 ha
Powierzchnia pasa obejmującego służebność przesyłu	0.0752 ha

Województwo: podkarpackie Powiat: brzozowski Jednostka ewidencyjna: Dydnia [180203_2] Obręb ewidencyjny: Końskie [0010]	***MAPA USTALENIA SŁUŻEBNOŚCI PRZESYŁU*** *DLA GAZOCIĄGÓW WYSOKIEGO CIŚNIENIA DN 300 i DN 700* *HERMANOWICE – STRACHOCINA*	*Wykonawca:* FIRMA GEODEZYJNA S.C. ul. Lwowska 7 38-400 KROSNO *mgr inż. Piotr Paradysz* *GEODETA* *Zezw. MGPiB Nr 9011*
Działka Nr: 580 ***KW: KS1S/00035941/6***	*SKALA 1:1000*	*Data: 25.04.2012r.*

Na podstawie art. 49 ust. 2 ustawy z dnia 17 maja 1989 r. - Prawo geodezyjne i kartograficzne (Dz.U. Nr 193, poz. 1287, z późniejszymi zmianami) został przyjęty do państwowego zasobu geodezyjnego i kartograficznego i stanowi własność Skarbu Państwa.

Dokument wpisano do ewidencji zasobu geodezyjnego w dniu ..... nr ewidencyjny 4142-5/2012

Brzozów, ... (data)

PRZEWODNICZĄCY Rady Gminy mgr Piotr Szul

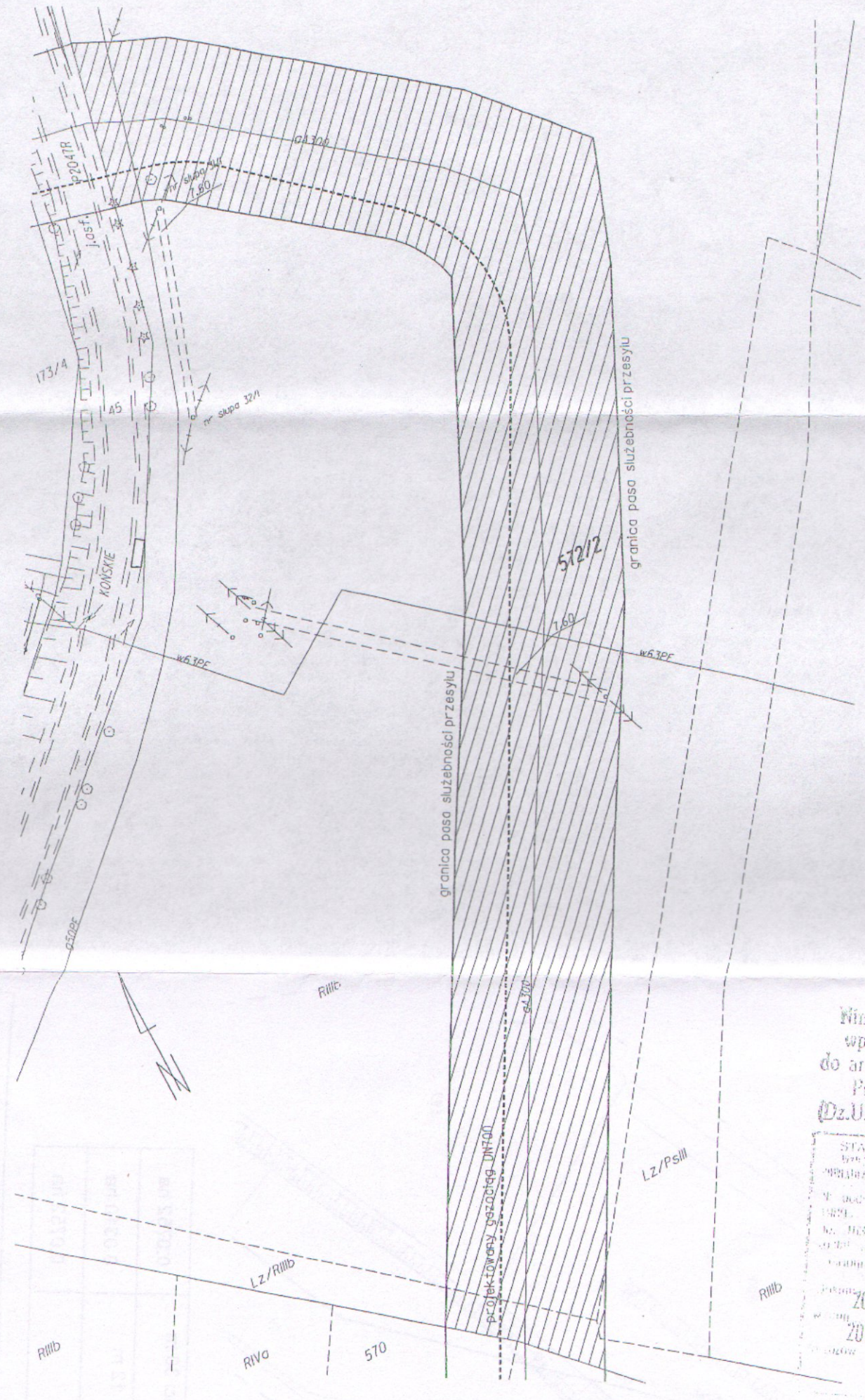

Niniejszy dokument służy za podstawę wpisu do księgi wieczystej stosownie do art.21 ustawy z dnia 17 maja 1989 r. Prawo geodezyjne i kartograficzne (Dz.U.Nr. 193 poz. 1782 z 2010 r.)

STAROSTWO POWIATOWE W BRZOZOWIE
WYDZIAŁ GEODEZJI, KARTOGRAFII, KATASTRU I NIERUCHOMOŚCI
wydział ustalono dokumentację geodezyjną i kartograficzną
w oparciu o art.40 ust.2 pkt.3 ustawy z dnia 17 maja 1989 r. Prawo geodezyjne i kartograficzne (Dz. U. Nr 30, poz. 163 z późniejszymi zmianami) niniejszy dokument wpisano do państwowego zasobu geodezyjnego i stanowi własność Skarbu Państwa.
2012-12-06 do ewidencji zasobu powiatowego
2012-12-06 do ewidencji pod nr 4142-16/2012
(data) (imię i nazwisko osoby wpisującej)

Powierzchnia obszaru odległości podstawowej o szerokości 30 m gazociągu wysokiego ciśnienia DN 300		0.8976 ha
Powierzchnia obszaru strefy kontrolowanej o szerokości 12 m gazociągu wysokiego ciśnienia DN 700		0.3348 ha
Powierzchnia pasa obejmującego służebność przesyłu		0.8995 ha

R A D A
GMINY DYDNIA
woj. podkarpackie

Załącznik Nr 1 do Uchwały Rady Gminy Dydnia Nr XXVIII/244/2013 z dnia 28.05.2013r.

PRZEWODNICZĄCY
Rady Gminy
mgr Piotr Szul

Województwo: podkarpackie Powiat: brzozowski Jednostka ewidencyjna: Dydnia [180203_2] Obręb ewidencyjny: Końskie [0010]	***MAPA USTALENIA SŁUŻEBNOŚCI PRZESYŁU*** *DLA GAZOCIĄGÓW WYSOKIEGO CIŚNIENIA DN 300 i DN 700* *HERMANOWICE – STRACHOCINA*	*Wykonawca:* FIRMA GEODEZYJNA S.C. ul. Lwowska 7 38-400 KROSNO *mgr inż. Piotr Paradysz* GEODETA *Zezw. MGPiB Nr 9011*
Działka Nr: ***572/2*** *KW:* ***KS1S/00035941/6***	*SKALA 1:1000*	*Data: 03.12.2012r.*