R A D A
GMINY DYDNIA
woj. po[illegible]ckie

Uchwała Nr XXIX/250/2013

Rady Gminy Dydnia z dnia 4 lipca 2013 roku

w sprawie zatwierdzenia „**Sołeckiej Strategii Rozwoju Wsi Obarzym**"

Na podstawie art. 18 ust. 2 pkt 6 ustawy z dnia 8 marca 1990 roku o samorządzie gminnym (Dz. U. z 2013 r., poz. 594), Rada Gminy Dydnia

uchwala, co następuje:

§ 1

Zatwierdzić „**Sołecką Strategię Rozwoju Wsi Obarzym**" w brzmieniu jak załącznik do uchwały.

§ 2

Wykonanie uchwały powierza się Wójtowi Gminy Dydnia.

§ 3

Uchwała wchodzi w życie z dniem podjęcia.

PRZEWODNICZĄCY
Rady Gminy
mgr Piotr Szul

R A D A
GMINY DYDNIA
woj. podkarpackie

Załącznik do uchwały Rady Gminy Dydnia
Nr XXIX/250/2013 z dnia 4 lipca 2013 roku

Sołecka Strategia Rozwoju Wsi Obarzym



Gmina Dydnia

Obarzym 2013

Obarzym 2013

W opracowaniu dokumentu udział wzięli:

1. Członkowie Grupy Odnowy Wsi Obarzym

Piotr Szul
Kazimierz Wójcik
Dorota Sidor
Krystyna Tućka
Monika Szul
Bożena Kędzior
Władysław Winnicki
Kazimierz Tućki
Wiesław Sidor
Andrzej Kędzior

2. Gminny Koordynator „Podkarpackiego Programu Odnowy Wsi na lata 2011-2016"

Tomasz Wójcik

Warsztaty z cyklu „Planowanie w procesie odnowy wsi" przeprowadzili:

Moderatorzy „Podkarpackiego Programu Odnowy Wsi na lata 2011-2016"

Piotr Karnas

Spis treści:

1. Współautorzy opracowania.....2
2. Analiza zasobów 4-6
3. Analiza SWOT 7
4. Analiza potencjału rozwojowego wsi.....8
5. Wizja odnowy i rozwoju wsi 9
6. Program krótkoterminowy odnowy wsi 9
7. Plan i program odnowy wsi 10
8. Dokumentacja fotograficzna dotycząca zasobów wsi 11-17

Analiza zasobów

Zasoby – wszelkie elementy materialne i niematerialne wsi i związanego z nią obszaru, które mogą być wykorzystane obecnie bądź w przyszłości w realizacji publicznych bądź prywatnych przedsięwzięć odnowy wsi. Zwrócić uwagę na elementy specyficzne i rzadkie (wyróżniające wieś).

Rodzaj zasobu	Opis (nazwanie) zasobu jakim wieś dysponuje	Znaczenie zasobu		
		Małe	Duże	Wyróżniające
Przyrodniczy				
walory krajobrazu, rzeźby terenu	Teren pagórkowaty, silnie zalesiony		x	
stan środowiska	Środowisko czyste		x	
walory klimatu	Klimat umiarkowany, nasłonecznienie dobre	x		
walory szaty roślinnej	Osobliwości flory: okazy starych drzew, unikatowe rośliny (zioła i kwiaty)			x
cenne przyrodniczo obszary lub obiekty	Otulina Wschodniobeskidzkiego Parku Krajobrazowego		x	
świat zwierzęcy (ostoje, siedliska)	Liczne stanowiska mrówki rudnicy, liczne zwierzęta runa leśnego		x	
wody powierzchniowe (cieki, rzeki, stawy)	Potok Obarzymka płynący przez wieś, duży prywatny staw rybny na Chomie (przysiółek Obarzyma)	x		
wody podziemne	Brak danych			
gleby	Gleby raczej niskiej klasy: IV, V, VI	x		
kopaliny	Żwirownia uszlachetniania kruszywa wydobywanego z Jabłonicy Ruskiej, zasoby piasku żółtego i białego - bez eksploatacji	x		
walory geotechniczne	W dolinie Sanu niecka terenu - wypłaszczenie, wokół wsi pagórki z punktami widokowymi			x
Kulturowy				
walory architektury	Obecna kaplica rzymskokatolicka, dawna cerkiew z 1828 r., liczne krzyże i kapliczka			x
walory przestrzeni wiejskiej publicznej	Boisko wiejskie do piłki nożnej i siatkowej, plac parkingowy przy kaplicy, plac manewrowy do zawracania autobusów, mini plac zabaw dla dzieci, przestrzeń wokół szkoły podstawowej		x	
walory przestrzeni wiejskiej prywatnej	Liczne grzybowiska		x	
zabytki i pamiątki historyczne	Dawna cerkiew z 1828 r., eksponaty dawnego rzemiosła zgromadzone w Domu Tradycji i Kultury w Obarzymie		x	
osobliwości kulturowe	Plenery malarskie dla uzdolnionych dzieci i młodzieży, warsztaty etnograficzne przędzenia wełny oraz przygotowywania pierogów razowych			x
miejsca, osoby i przedmioty kultu	Kaplica rzymskokatolicka, liczne krzyże i kapliczka		x	
święta, odpusty, pielgrzymki	Odpust 25 marca Zwiastowanie Najświętszej Maryi Panny		x	
tradycje, obrzędy, gwara	Coroczne wigilie dla seniorów, Dzień Babci i Dziadka		x	
legendy, podania i fakty historyczne	Znana jest legenda o powstaniu Obarzyma, spisane są fakty dotyczące powstania wsi		x	

przekazy literackie	Liczne wzmianki w literaturze przedmiotu (historia, krajoznawstwo)		x	
ważne postacie i przekazy historyczne	Józef Tucki z Obarzyma, więzień obozu hitlerowskiego w Murnau oraz Colditz, po wojnie wyjechał do Anglii			x
specyficzne nazwy	brak			
specyficzne potrawy	Pierogi razowe, proziaki			x
dawne zawody	Zdun, szewc, młynarz,		x	
zespoły artystyczne, twórcy	Origami, rzeźbiarstwo, pisankarstwo			x
Obiekty i tereny				
działki pod zabudowę mieszkaniową	nieliczne	x		
działki pod domy letniskowe	liczne		x	
działki pod zakłady usługowe i przemysł	brak			
pustostany mieszkaniowe	Około 10% wszystkich budynków	x		
pustostany poprzemysłowe	brak			
tradycyjne nie użytkowane obiekty gospodarskie (stodoły, spichlerze, kuźnie, młyny, itp.)	brak	x		
Infrastruktura społeczna				
place publicznych spotkań, festynów	Boisko wiejskie, plac biwakowy z możliwością palenia ogniska		x	
sale spotkań, świetlice, kluby	Świetlica w szkole w Obarzymie prowadzona przez GOKBPiW w Dydni, sala do ćwiczeń w szkole w Obarzymie, dom Tradycji i Kultury w Obarzymie		x	
miejsca uprawiania sportu	Boisko wiejskie , sala do ćwiczeń w szkole w Obarzymie		x	
miejsca rekreacji	Szlaki turystyczne, punkty widokowe, plac biwakowy do palenia ogniska			
ścieżki rowerowe, szlaki turystyczne	Szlak czerwony - 5 km, II Szlak Architektury Drewnianej, Ścieżka Rowerowa Doliną Sanu			x
szkoły	Szkoła Podstawowa w Obarzymie		x	
przedszkola	brak			
biblioteki	Biblioteka prowadzona przez GOKBPiW w Dydni		x	
placówki opieki społecznej	brak			
placówki służby zdrowia	brak			
Infrastruktura techniczna				
wodociąg	Spółki wodne prywatne	x		
kanalizacja	brak			
drogi (nawierzchnia, oznakowanie oświetlenie)	Droga powiatowa asfaltowa, podjazd do Izdebek - płyty betonowe, drogi gminne - płyty betonowe oraz bite, kamienne		x	
chodniki, parkingi	Parking przy kaplicy		x	
przystanki	Przystanek przy drodze wojewódzkiej nr 835 Przeworsk - Grabownica Starzeńska oraz w centrum wsi przy kaplicy		x	
sieć telefoniczna i dostępność internetu	Sieć stacjonarna słabo rozwinięta, Internet - dostępność duża		x	
telefonia komórkowa	telefonia komórkowa - zasięg zróżnicowany, raczej słaby	x		
inne	brak			
Gospodarka, rolnictwo				

Miejsca pracy (gdzie, ile?)	Brak			
znane firmy produkcyjne i zakłady usługowe. i ich produkty	Żwirownia Krusz-Bet w Obarzymie	x		
gastronomia	brak			
miejsca noclegowe	Agroturystyka - Obarzym 2 - dom jednorodzinny	x		
gospodarstwa rolne	Około 70 gospodarstw rolnych	x		
uprawy hodowle	Zboże, ziemniaki,	x		
możliwe do wykorzystania odpady produkcyjne	brak			
zasoby odnawialnych energii	brak			
Środki finansowe i pozyskiwanie funduszy				
środki udostępniane przez gminę	Fundusz sołecki, remont szkoły, wymiana stolarki	x		
środki wypracowywane	Małe projekty realizowane przez Stowarzyszenia Obarzym 2009	x		
Mieszkańcy (kapitał społeczny i ludzki)				
Autorytety i znane postacie we wsi				
Krajanie znani w regionie, w kraju i zagranicą	Józef Tucki,			
Osoby o specyficznej lub ważnej dla wiedzy i umiejętnościach, m.in. studenci				
Przedsiębiorcy, sponsorzy	Przedsiębiorca w branży handlowej	x		
Osoby z dostępem do Internetu i umiejętnościach informatycznych	Około 30 % mieszkańców			
Pracownicy nauki	brak			
Związki i stowarzyszenia	Ochotnicza Straż Pożarna w Obarzymie, Stowarzyszenia Obarzym 2009, Koło Gospodyń Wiejskich		x	
Kontakty zewnętrzne (np. z mediami)	Brzozowska Gazeta Powiatowa, gazeta Podkarpacie, Radio Rzeszów, Radio Via, TV Reszów	x		
Współpraca zagraniczna i krajowa	brak			
Publikatory, lokalna prasa				
Książki, przewodniki	*Mapa Turystyczna Obarzym wioska szlaków - 2009,* foldery reklamowe*: Ścieżki edukacyjnej przyrodniczo-turystycznej pieszym szlakiem spacerowym w Obarzymie, widokówki,*			
Strony www	http://obarzym.republika.pl			

Analiza SWOT

MOCNE

1. Walory środowiskowe dziedzictwa kulturowego i atrakcyjność turystyczna
2. Zasoby naturalne, lasy i kompleksy leśne
3. Dobra oferta spędzania wolnego czasu dla młodzieży
4. Aktywność stowarzyszeń
5. Dobre tradycje kulturowe – wigilie dla seniorów, Dzień Babci i Dziadka
6. Aktywność społeczna liderów
7. Położenie geograficzne
8. Sieć komunikacji rozwinięta na dobrym poziomie
9. Reaktywacja organizacji społecznych
10. Możliwość adaptacji niewykorzystanych pomieszczeń w szkole
11. Szlaki turystyczne
12. Ścieżki dydaktyczne
13. Lokalni twórcy
14. Duża ilość publikacji na temat historii poszczególnych miejscowości oraz promujących region

SŁABE

1. Duże bezrobocie
2. Migracja młodych ludzi do miast i poza granice kraju
3. Zbyt małe zaangażowania ogółu ludności
4. Trudnośći w zdobywaniu środków finansowych
5. Luki w infrastrukturze: telekomunikacyjnej, drogowej, oświetlenia ulicznego
6. Słaba infrastruktura turystyczna i sportowo – turystyczna
7. Niski poziom obsługi turystycznej, brak doświadczenia w zakresie tworzenia rynku turystycznego i agroturystycznego oraz promocji walorów przyrodniczo – kulturowych
8. Niska jakość życia oraz poziom dochodów ludności z gospodarstw
9. Tendencja starzenia się ludności wiejskiej
10. Słaba mobilność zawodowa mieszkańców
11. Brak lokalu do organizacji warsztatów dla dzieci i młodzieży oraz spotkań organizacji wiejskich – Rada Sołecka, OSP, Stowarzyszenie „Obarzym 2009", KGW
12. Niedostateczne warunki do prezentacji wytworów poplenerowych (obrazy, rzeźby, origami, dequpage)
13. Brak zaplecza sanitarnego przy w/w lokalu
14. Brak punktów gastronomicznych

SZANSE

1. Dobra oferta edukacyjna i kulturalna – warsztaty malarskie w plenerze, warsztaty etnograficzne (mielenie zboża, przędzenie)
2. Promocja produktu lokalnego na rynkach zewnętrznych
3. Tańszy Internet – rozwiązania telekomunikacyjne
4. Możliwość uczestnictwa w szkoleniach oferowanych przez instytucje spoza regionu
5. Stowarzyszenia, zrzeszenia
6. Wypromowanie produktów lokalnych – razowe pierogi, proziaki

ZAGROŻENIA

1. Migracja młodych osób poza granice kraju
2. Spadek urodzeń
3. Wzrost kosztów utrzymania gospodarstw
4. Zbyt mała aktywność społeczna
5. Trudność w zdobywaniu środków zewnętrznych

Analiza potencjału rozwojowego wsi

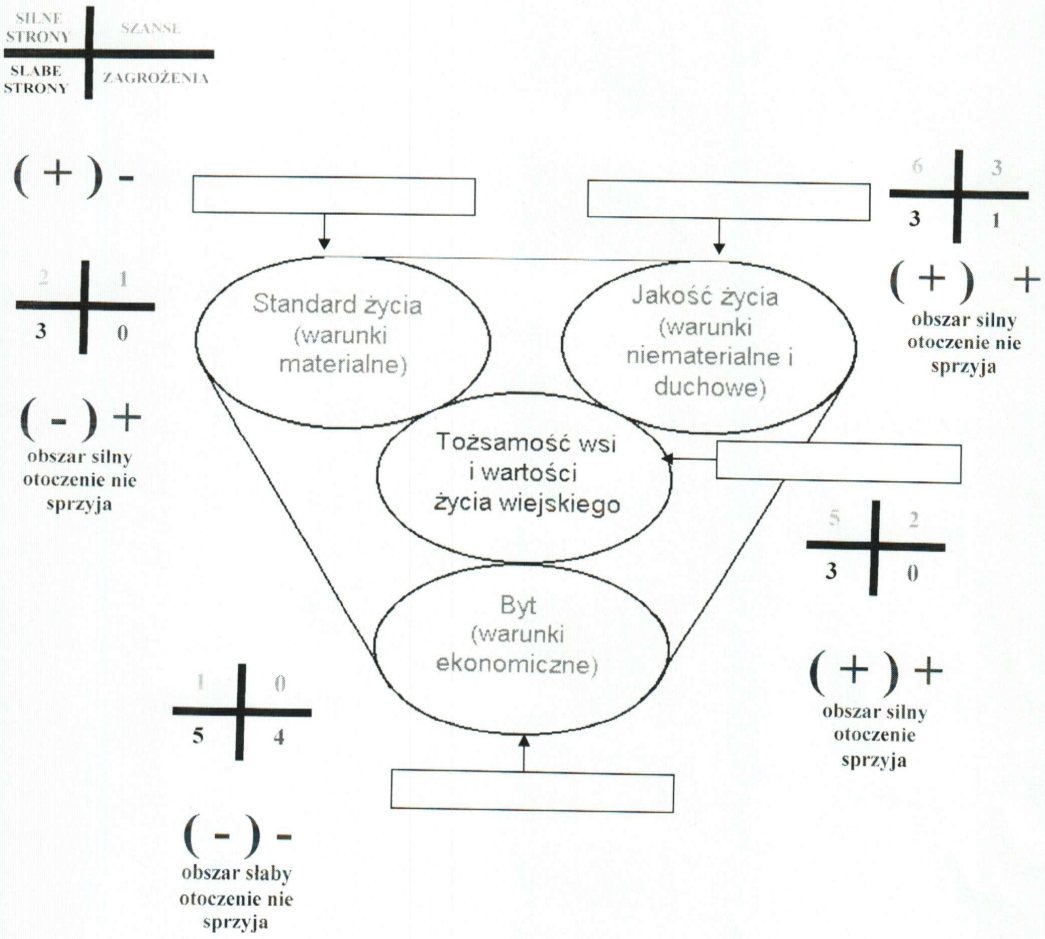

Wizja odnowy i rozwoju wsi Obarzym

Obarzym – Wioska Szlaków – miejscowość turystyczna, rozwijająca zainteresowania i pasje.

Obarzym wieś turystyczna , nowoczesna z dobrze rozwiniętą infrastrukturą techniczną. Wdrażająca innowacyjne rozwiązania w obszarze przyrodniczo turystycznym. Mieszkańcy posiadają dogodne warunki materialne do podnoszenia standardu życia. Stanowią zintegrowaną społeczność, dbającą o rozwój zainteresowań i pasji. Każdy mieszkaniec jest ważnym członkiem tutejszej społeczności.

Program krótkoterminowy odnowy wsi - Obarzym

Kluczowy problem	Odpowiedź	Propozycja projektu (nazwa)	Czy nas stać na realizację? (tak/nie)		Punktacja	Hierarchia
			Organizacyjnie	Finansowo		
Co nas najbardziej zintegruje?	*Wspólna praca przy realizacji projektów*	Adaptacja niewykorzystanych pomieszczeń szkoły na potrzeby organizacji wiejskich	Tak	Nie		
Na czy nam najbardziej zależy?	*Zachowanie tożsamości i tradycji kulturowej wsi*	Zorganizowanie warsztatów malarskich	Tak	Nie		
Co nam najbardziej przeszkadza?	*Brak infrastruktury technicznej*	Budowa kanalizacji i wodociągów	Nie	Nie		
Co najbardziej zmieni nasze życie?	*Zatrudnienie osób bezrobotnych*	Niwelowanie barier dla podmiotów tworzących miejsca pracy	Nie	Nie		
Co nam przyjdzie najłatwiej?	*Organizacja okolicznościowej uroczystości wiejskiej*	Wigilia wiejska dla seniorów	Tak	Nie		
Projekt jaki zgłosimy do Podkarpackiego Programu Odnowy Wsi	**Adaptacja niewykorzystanych pomieszczeń szkoły na potrzeby organizacji wiejskich**					

Plan i program odnowy wsi - Obarzym na lata 2012-2022

Wizja wsi : Obarzym – Wioska Szlaków – miejscowość turystyczna rozwijająca zainteresowania i pasje.

I. Plan rozwoju				II. Program rozwoju
1. Cele jakie musimy osiągnąć by urzeczywistnić wizję naszej wsi	**2. Co nam pomoże osiągnąć cel?**		**3. Co nam może przeszkodzić?**	**Projekty, przedsięwzięcia jakie wykonamy?**
	ZASOBY Czego użyjemy?	ATUTY Silne strony i szanse jakie wykorzystamy	BARIERY Słabe strony jakie wyeliminujemy ZAGROŻENIA Czego unikniemy?	
A. TOŻSAMOŚĆ WSI I WARTOŚCI ŻYCIA WIEJSKIEGO				
Zachowanie tożsamości i tradycji kulturowej wsi	Kapliczka i przydrożne krzyże	Obiekty małej architektury ujęte w ścieżce dydaktycznej	Ochrona przed degradacją	Odrestaurowanie kapliczki i przydrożnych krzyży w Obarzymie
B. STANDARD ŻYCIA				
Utworzenie warunków do rozwoju pasji i zainteresowań twórczych	Istniejące niewykorzystane pomieszczenia szkoły	Działające organizacje wiejskie: OSP, KGW, Stowarzyszenie Obarzym 2009	Przeciwdziałanie niszczeniu wolnych pomieszczeń	Adaptacja niewykorzystanych pomieszczeń szkoły na potrzeby organizacji wiejskich
Dostosowanie przestrzeni publicznej do potrzeb mieszkańców i turystów	Istniejący szlak spacerowy	Doświadczenie w tego typu działalności	Polepszymy zakres obserwacji z punktów widokowych	Wybudowanie punktów widokowych na istniejącym czerwonym szlaku spacerowym w Obarzymie
C. JAKOŚĆ ŻYCIA				
Akceptacja postaw aktywnych Możliwość samorealizacji	Niewykorzystany lokal w szkole w Obarzymie	Pomoc ze strony osób doświadczonych zamieszkujących sołectwo	Niechęć osób izolujących się	Wyjdź z cienia. Aktywizacja osób mało aktywnych społecznie
D. BYT				
Zmniejszenie liczby osób bezrobotnych	-	Nowe kwalifikacje zawodowe mieszkańców	Brak zakładów pracy	Nawiązanie współpracy z zakładami produkcyjnymi w Sanoku

DOKUMENTACJA FOTOGRAFICZNA WSI OBARZYM:


STANOWISKO I
Szlakiem drzew
LECZNICZA SIŁA DRZEW
WYBIERZ PRZYJAZNE CI DRZEWO!

STANOWISKO IV
Gruby buk
STANOWISKO V
Runo leśne



419 24

PRZEWODNICZĄCY
Rady Gminy
mgr Piotr Szul